

PROSTORNI PLAN UREĐENJA OPĆINE ŠOLTA (IV)

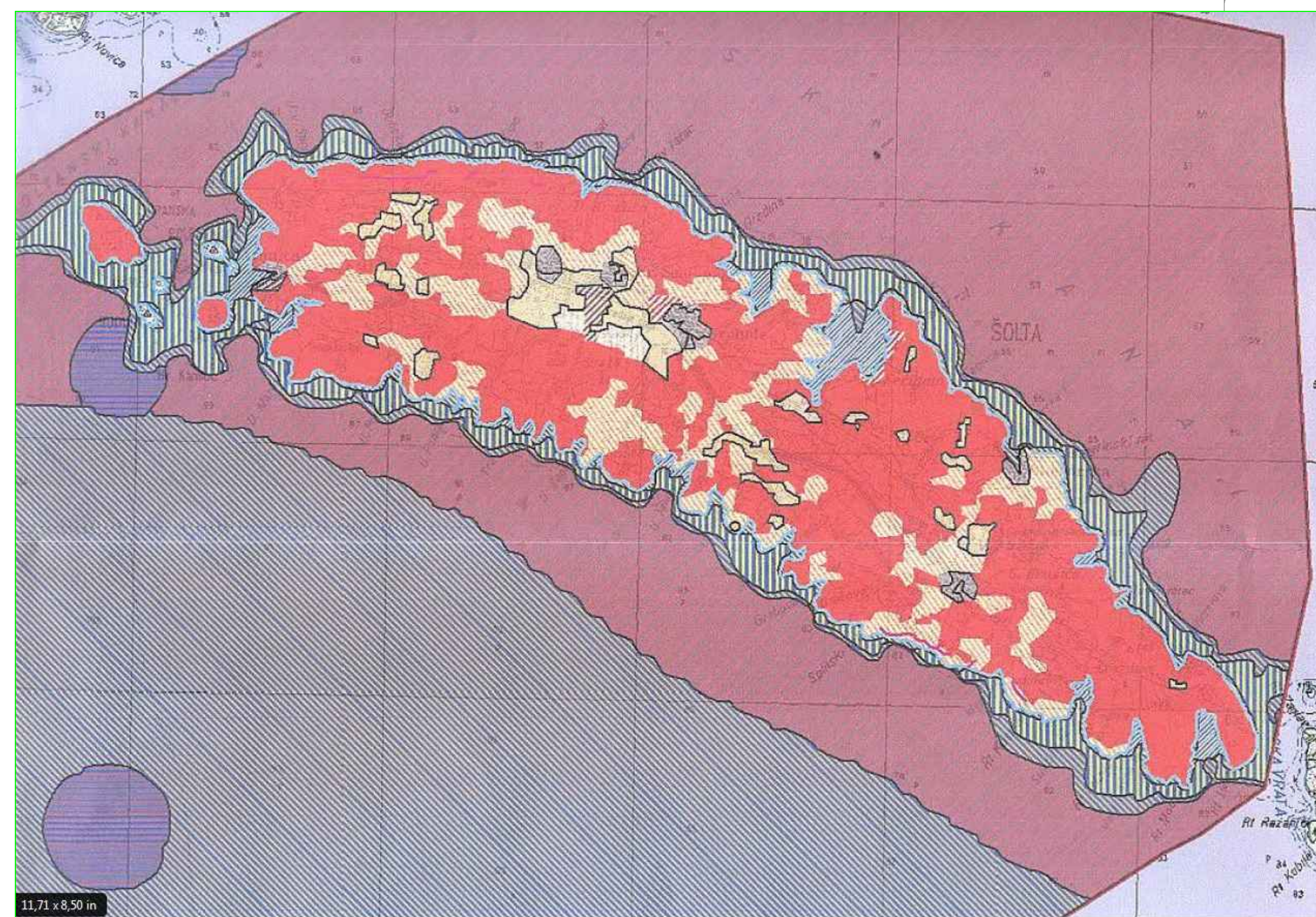
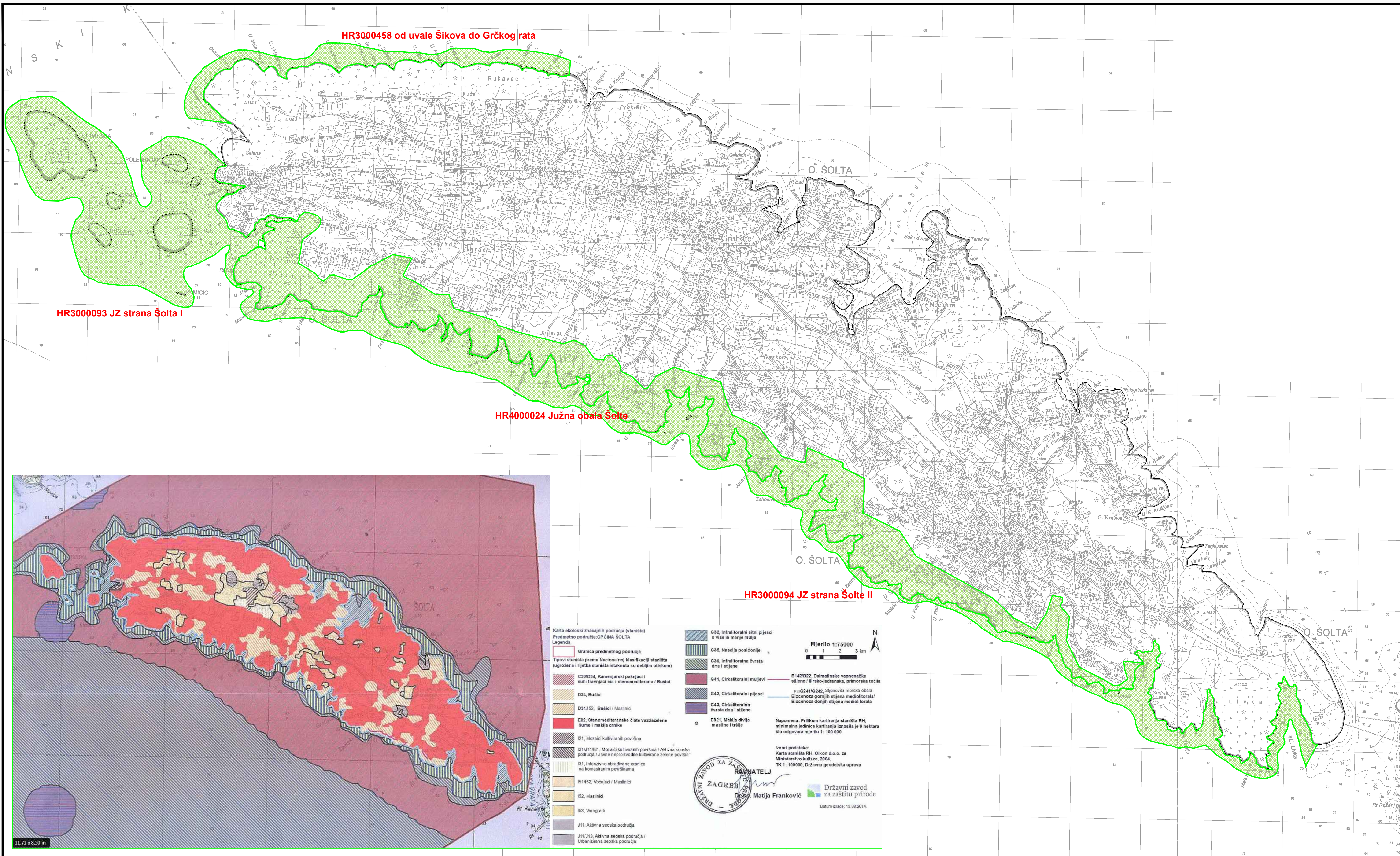
3.1.1 UVJETI KORIŠTENJA I ZAŠTITE PROSTORA Područja Nacionalne ekološke mreže

MJ. 1:25000

PODRUČJA NACIONALNE EKOLOŠKE MREŽE

 PODRUČJA OČUVANJA ZNAČAJNA ZA VRSTE I STANIŠNE TIPOVE

HR3000458 od uvale Šikova do Grčkog rata
HR3000093 JZ strana Šolte I
HR4000024 Južna obala Šolte
HR3000094 JZ strana Šolte II



Karta ekološki značajnih područja (staništa)
Predmetno područje OPĆINE ŠOLTA

Legenda


- Granica predmetnog područja
- Tipovi staništa prema Nacionalnoj klasifikaciji staništa (ugrožena i rijetka staništa istaknuta su debljim crtkom)
- C36/034, Kamenaški patnjaci i suhi travnjaci ex- i stenometarana / Bušici
- D34, Bušici
- D04/52, Bušici / Maslinici
- E82, Stenomediterranske čiste vazdušane šume i makija crnike
- I21, Mozaci kulturnih površina
- I21/I118/1, Mozaci kulturnih površina / Aktivna seoska područja / Javna neproizvodna kulturne zelene površine
- I31, Intenzivno obradivane oranice na komasiranim površinama
- I51/52, Voćnjaci / Maslinici
- I52, Maslinici
- I53, Vinogradi
- J11, Aktivna seoska područja
- J11/113, Aktivna seoska područja / Urbanizirana seoska područja
- G32, Infrakoralni sitni pijesci s više ili manje mulje
- G36, Naselja posidonija
- G38, Infrakoralna čvrsta dna i stijene
- G41, Cirkalioralni muljevi
- G42, Cirkalioralni pijesci
- G43, Cirkalioralna čvrsta dna i stijene
- E21, Malja divlje masline i trnje
- B142/522, Dalmatinske vapnenačke stijene / škriljci-jadranska, primorska točila
- F4/G241/G242, Stjenovita morska obala Biocena gornjih stijena mediorotala/ Biocena donjih stijena mediorotala

Mjerilo 1:75000

Izvori podataka:
I21/I118/1, Mozaci kulturnih površina / Aktivna seoska područja / Javna neproizvodna kulturne zelene površine - Karta staništa RH, Oikoo d.o.o. za Ministarstvo kulture, 2004. TK 1: 100000, Državna geodetska uprava

Izvori podataka:
I21/I118/1, Mozaci kulturnih površina / Aktivna seoska područja / Javna neproizvodna kulturne zelene površine - Karta staništa RH, Oikoo d.o.o. za Ministarstvo kulture, 2004. TK 1: 100000, Državna geodetska uprava

Državni zavod za zaštitu prirode
Dok. Matija Franković
Datum izrade: 13.08.2014.

	
Br.6161113, Split, prosinac 2015.	
Zupanija:	SPLITSKO DALMATINSKA
Općina:	ŠOLTA
Naziv prostornog plana:	IZMJENA I DOPUNA PROSTORNOG PLANA UREĐENJA OPĆINE (IV)
Naziv kartografskog prikaza:	UVJETI KORIŠTENJA I ZAŠTITE PROSTORA Područje Nacionalne ekološke mreže
Broj kartografskog prikaza:	3.1.1.
Mjerilo kartografskog prikaza:	1:25000
Odluka o izradi Izmjena i dopuna PPUO Šolta: "Službeni glasnik Općine Šolta", br. 8/14 i 9/15	Odluka predstavničkog tijela o donošenju plana: "Službeni glasnik Općine Šolta", br. 26/15
Javna rasprava (datum objave): 20. srpnja 2015.	Javni uvid održan: od 27. srpnja 2015. do: 10. kolovoza 2015.
Pečat tijela odgovornog za provođenje javne rasprave:	Odgovorna osoba za provođenje javne rasprave: mr.sc. NATASA NAZOR JOVOVIĆ, dipl.iur.
Suglasnost na plan prema članku 108. Zakona o prostornom uređenju ("Narodne novine" br. 153/13) broj suglasnosti klasa: 350-02/15-11/558; Urbroj:531-05-15-2 datum: 14.prosinca 2015.	
Pravna osoba/tijelo koje je izradilo plan:	URBOS d.o.o. SPLIT Biro za prostorno planiranje, urbanizam i zaštitu okoliša
Pečat pravne osobe/tijela koje je izradilo plan:	Odgovorna osoba: GORDANA RADMAN, dipl. ing. arh.
Koordinator plana:	dr.sc. ZORAN RADMAN, znanstveni suradnik
Stručni tim u izradi plana:	1. GORDANA RADMAN, dipl. ing. arh. 6. ANA PASTUOVIĆ, mag.ing.aedif. 2. MAJA MADIRACA, dipl. oec. 7. IVANA BUBIĆ, univ.spec.oec. 3. dr.sc. ZORAN RADMAN, znanst.surad. 8. MISLAV MADIRACA, stud.oec. 4. LARISSA BACIĆ, dipl.ing.građ. 5. JELENA BOROTA, mag.ing.arh.
Pečat predstavničkog tijela:	Predsjednik predstavničkog tijela: Ante Ručić
Istovjetnost ovog prostornog plana s Izvornikom ovjerava:	Pečat nadležnog tijela:
(ime, prezime i potpis)	