






MASLINICA

2. PROMETNA, ULIČNA I KOMUNALNA INFRASTRUKTURNA MREŽA


2.1 PROMETNI SUSTAV

GRANICE

-  OBUHVAT URBANISTIČKOG PLANA UREĐENJA
-  OBALNA CRTA
-  70 m OD OBALNE CRTE
-  100 m OD OBALNE CRTE
-  OBUHVAT DETALJNOG PLANA UREĐENJA



PROMETNE POVRŠINE

CESTOVNI PROMET

-  GLAVNA ULICA
-  SABIRNA ULICA
-  PRISTUPNA ULICA
-  KOLNO - PJEŠAČKE POVRŠINE
-  PJEŠAČKE POVRŠINE
-  OBALNA ŠETNICA
-  JAVNO PARKIRALIŠTE I GARAŽA
-  AUTOBUSNA POSTAJA

POMORSKI PROMET

MORSKA LUKA ZA JAVNI PROMET LOKALNOG ZNAČAJA

-  OPERATIVNI DIO LUKE
-  LUKA NAUČIČKOG TURIZMA

MORSKA LUKA POSEBNE NAMJENE

-  ŠPORTSKA LUKA



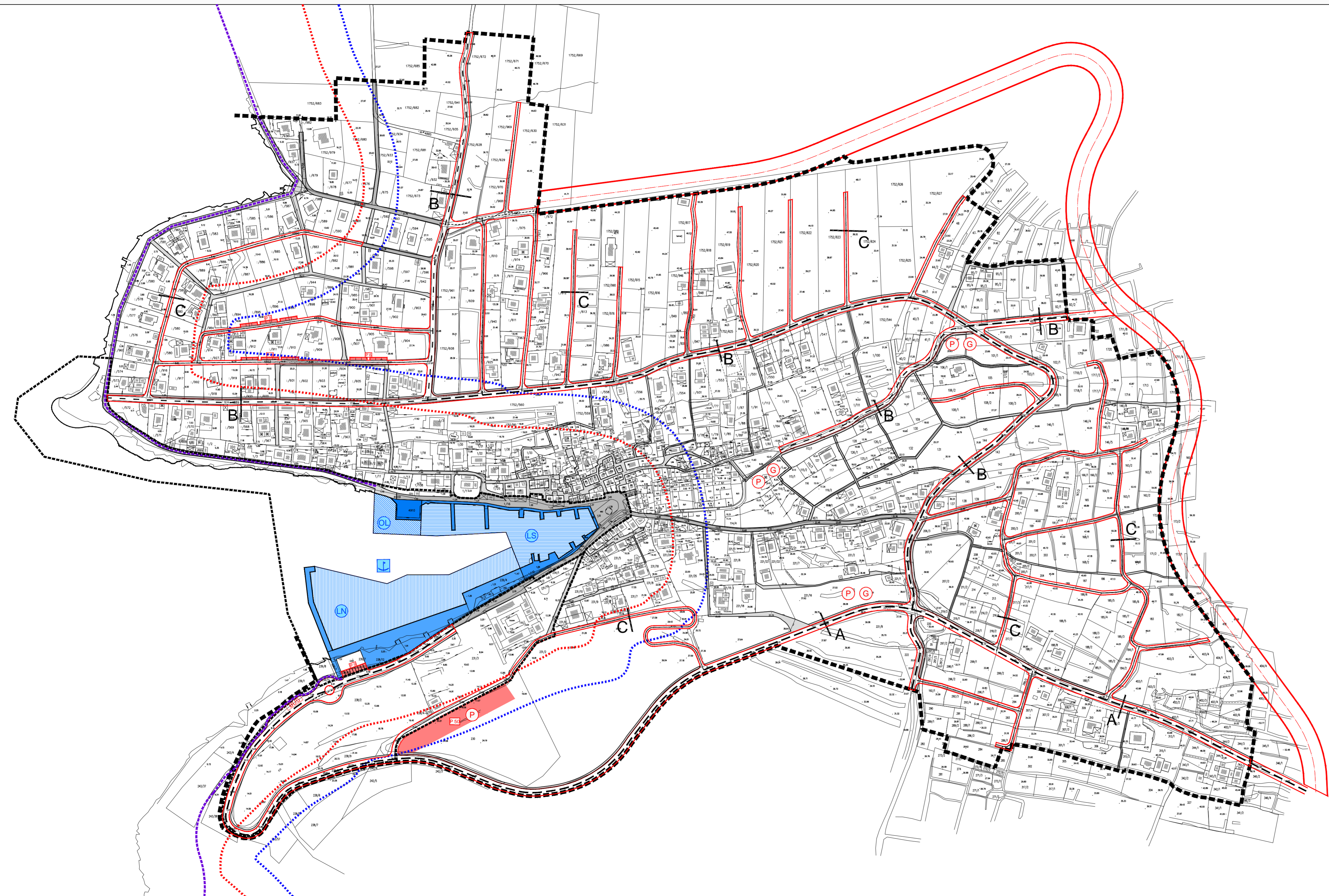
A. KARAKTERISTIČNI PRESJEK GLAVNE ULICE



B. KARAKTERISTIČNI PRESJEK GLAVNE I SABIRNE ULICE



C. KARAKTERISTIČNI PRESJEK PRISTUPNE ULICE



Split, siječanj 2013. Br.elaborata: 519/08

Županija:	SPLITSKO DALMATINSKA	
Općina:	ŠOLTA	
Naziv prostornog plana:	URBANISTIČKI PLAN UREĐENJA MASLINICA	
Naziv kartografskog prikaza:	PROMETNA, ULIČNA I KOMUNALNA INFRASTRUKTURNA MREŽA - PROMETNI SUSTAV	
Broj kartografskog prikaza:	2.1	Mjerilo kartografskog prikaza: 1:2000
Program mjera za unapređenje stanja u prostoru općine Šolta za period 2006 - 2010 "Službeni glasnik Općine Šolta", br. 7/06	Odluka predstavničkog tijela o donošenju plana: "Službeni glasnik Općine Šolta", br. 1/2013	
Javna rasprava (datum objave): "SLOBODNA DALMACIJA", 12. studenog 2010.	Javni uvid održan: od: 22. studenog 2010. do: 21. prosinca 2010.	
Ponovna javna rasprava (datum objave): "SLOBODNA DALMACIJA", 19. ožujka 2012.	Javni uvid održan: od: 28. ožujka 2012. do: 11. travnja 2012.	
Pečat tijela odgovornog za provođenje javne rasprave:	Odgovorna osoba za provođenje javne rasprave: NIKŠA BEZIĆ, dipl. iur.	
Suglasnosti na plan prema članku 98. Zakona o prostornom uređenju i gradnji ("Narodne novine" br. 76/03, 38/09, 50/11, 90/11 i 50/12) broj suglasnosti klasa: 350-01/12-01/0181; Urbroj: 2181/1-11-12-0002, od 22. listopada 2012. 350-01/12-01/0181; Urbroj: 2181/1-11-00/10-12-0004, od 18.12.2012.		
Pravna osoba/tijelo koje je izradilo plan:	URBOS doo SPLIT Biro za prostorno planiranje, urbanizam i zaštitu okoliša	
Pečat pravne osobetijela koje je izradilo plan:	Odgovorna osoba: GORDANA RADMAN, dipl.inž.arh.	
Odgovorni voditelj: GORDANA RADMAN, dipl.inž.arh.; Koordinator plana: Dr.sc.ZORAN RADMAN, znanstveni suradnik		
Stručni tim u izradi plana:	5. HRVOJE BOTA, dipl.inž.arh. 6. VINKO KLISMANIĆ, dipl.inž.arh. 7. LARISA BAČIĆ, dipl.ing.grad. 8. IVANA BUBIĆ, dipl.oec.	
1. GORDANA RADMAN, dipl. inž. arh. 2. MAJA MADIRACA, dipl. oec. 3. Dr.sc.ZORAN RADMAN, znanstveni suradnik 4. JELENA BOROTA, mag.inž.arh.		
Pečat predstavničkog tijela:	Predsjednik predstavničkog tijela: Boris Blagaic, dipl.inž.	
Istovjetnost ovog prostornog plana s izvornikom ovjerava: (ime, prezime i potpis)	Pečat nadležnog tijela:	