








MASLINICA

2. PROMETNA, ULIČNA I KOMUNALNA INFRASTRUKTURNA MREŽA 2.4 VODNOGOSPODARSKI SUSTAV - VODOOPSKRBA




GRANICE

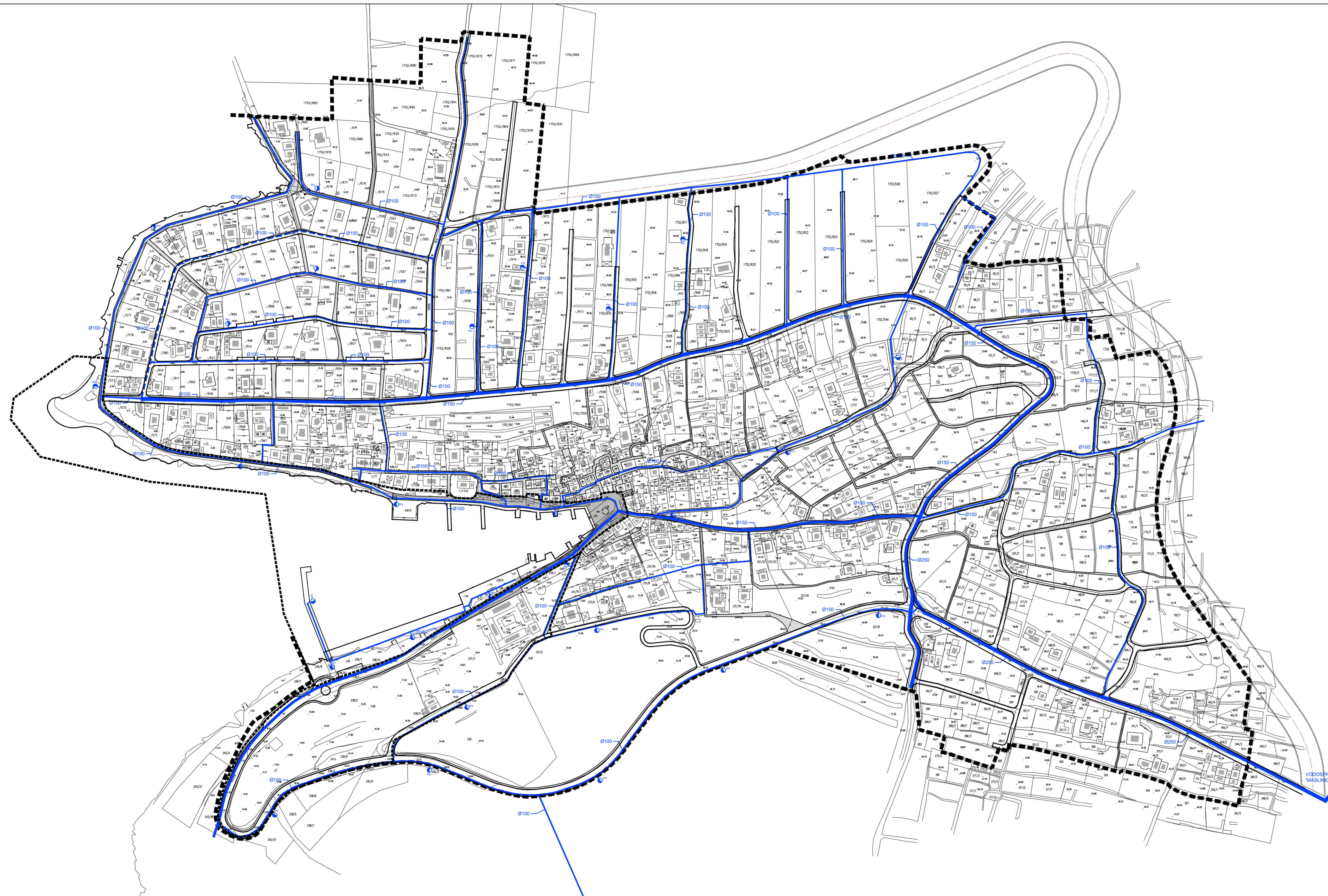
-  OBUHVAT URBANISTIČKOG PLANA UREĐENJA
-  OBALNA CRTA
-  OBUHVAT DETALJNOG PLANA UREĐENJA

VODOOPSKRIBNA MREŽA

-  MAGISTRALNI OPSKRIBNI CJEVOVOD (D=250 mm)
-  GLAVNI MJESNI OPSKRIBNI CJEVOVOD (D=150 mm)
-  OSTALI OPSKRIBNI CJEVOVOD (D=100 mm)
-  PROTUPOŽARNI HIDRANT

PROMETNE POVRŠINE

-  KOLNE POVRŠINE
-  KOLNO - PJEŠAČKE POVRŠINE
-  PJEŠAČKE POVRŠINE



Split, siječanj 2013. Br.elaborata: 519/08

Županija:	SPLITSKO DALMATINSKA	
Općina:	ŠOLTA	
Naziv prostornog plana:	URBANISTIČKI PLAN UREĐENJA MASLINICA	
Naziv kartografskog prikaza:	PROMETNA, ULIČNA I KOMUNALNA INFRASTRUKTURNA MREŽA - VODNOGOSPODARSKI SUSTAV - VODOOPSKRBA	
Broj kartografskog prikaza:	2.4	Mjerilo kartografskog prikaza: 1:2000
Program mjera za unapređenje stanja u prostoru općine Šolta za period 2006 - 2010 "Službeni glasnik Općine Šolta", br. 7/06	Odluka predstavničkog tijela o donošenju plana: "Službeni glasnik Općine Šolta", br. 1/2013	
Javna rasprava (datum objave): "SLOBODNA DALMACIJA", 12.studenog 2010.	Javni uvid održan: od: 22. studenog 2010. do: 21. prosinca 2010.	
Ponovna javna rasprava (datum objave): "SLOBODNA DALMACIJA", 19.ožujka 2012.	Javni uvid održan: od: 28. ožujka 2012. do: 11. travnja 2012.	
Pečat tijela odgovornog za provođenje javne rasprave:	Odgovorna osoba za provođenje javne rasprave: NIKŠA BEZIĆ, dipl. iur.	
Suglasnost na plan prema članku 98. Zakona o prostornom uređenju i gradnji ("Narodne novine" br.76/0,38/09, 50/11, 90/11 i 50/12) broj suglasnosti klasa: 350-01/12-01/0181; Urbroj: 2181/1-11-12-0002, od 22. listopada 2012. 350-01/12-01/0181; Urbroj: 2181/1-11-00/10-12-0004, od 18.12.2012.		
Pravna osoba/tijelo koje je izradio plan:	URBOS doo SPLIT Biro za prostorno planiranje, urbanizam i zaštitu okoliša	
Pečat pravne osobe/tijela koje je izradio plan:	Odgovorna osoba: GORDANA RADMAN, dipl.inž.arh.	
Odgovorni voditelj:	GORDANA RADMAN, dipl.inž.arh.; Koordinator plana: Dr.sc.ZORAN RADMAN, znanstveni suradnik	
Stručni tim u izradi plana:	1. GORDANA RADMAN, dipl. inž. arh. _____ 2. MAJA MADIRACA, dipl. oec. _____ 3. Dr.sc.ZORAN RADMAN, znanstveni suradnik _____ 4. JELENA BOROTA, mag.inž.arh. _____ 5. HRVOJE BOTA, dipl.inž.arh. _____ 6. VINKO KLISMANIĆ, dipl.inž.arh. _____ 7. LARISA BACIĆ, dipl.ing.grad. _____ 8. IVANA BUBIĆ, dipl.oec. _____	
Pečat predstavničkog tijela:	Predsjednik predstavničkog tijela: Boris Blagačić, dipl.inž.	
Istovjetnost ovog prostornog plana s izvornikom ovjerava:	Pečat nadležnog tijela: (ime, prezime i potpis)	