






# MASLINICA

## 3. UVJETI KORIŠTENJA, UREĐENJA I ZAŠTITE POVRŠINA 3.1 UVJETI KORIŠTENJA

### PODRUČJA POSEBNIH UVJETA KORIŠTENJA

#### GRANICE

-  OBUHVAT URBANISTIČKOG PLANA UREĐENJA
-  OBALNA CRTA
-  70 m OD OBALNE CRTE
-  100 m OD OBALNE CRTE
-  OBUHVAT DETALJNOG PLANA UREĐENJA

#### ZAŠTIĆENI DIJELOVI PRIRODE

-  ZAŠTIĆENI KRAJOLIK

#### POVIJESNA GRADITELJSKA CJELINA





#### ZONE ZAŠTITE

-  GRANICA ZONE ZAŠTITE A
-  GRANICA ZONE ZAŠTITE B


#### ARHEOLOŠKA BAŠTINA

-  ARHEOLOŠKI LOKALITET

#### POVIJESNI SKLOP I GRAĐEVINA





-  SAKRALNA GRAĐEVINA
-  CIVILNA GRAĐEVINA

#### MEMORIJALNA BAŠTINA




-  SPOMEN OBILJEŽJE

### PODRUČJA POSEBNIH OGRANIČENJA U KORIŠTENJU

#### KRAJOBRAZ

-  TOČKE I POTEZI ZNAČAJNI ZA PANORAMSKE VRIJEDNOSTI KRAJOBRAZA
-  SUHOZIDI
-  CISTERNE I NAPLAVI
-  RUŠEVINE

#### PROMETNE POVRŠINE

-  KOLNE POVRŠINE
-  KOLNO - PJEŠAČKE POVRŠINE
-  PJEŠAČKE POVRŠINE



Split, siječanj 2013. Br.elaborata: 519/08

Županija:	SPLITSKO DALMATINSKA
Općina:	ŠOLTA
Naziv prostornog plana:	URBANISTIČKI PLAN UREĐENJA MASLINICA
Naziv kartografskog prikaza:	UVJETI KORIŠTENJA, UREĐENJA I ZAŠTITE POVRŠINA UVJETI KORIŠTENJA
Broj kartografskog prikaza:	<b>3.1</b>
Mjerilo kartografskog prikaza:	<b>1:2000</b>
Program mjera za unapređenje stanja u prostoru općine Šolta za period 2006 - 2010 "Službeni glasnik Općine Šolta", br. 7/06	Odluka predstavničkog tijela o donošenju plana: "Službeni glasnik Općine Šolta", br. 1/2013
Javna rasprava (datum objave): "SLOBODNA DALMACIJA", 12. studenog 2010.	Javni uvid održan: od: 22. studenog 2010. do: 21. prosinca 2010.
Ponovna javna rasprava (datum objave): "SLOBODNA DALMACIJA", 19. ožujka 2012.	Javni uvid održan: od: 28. ožujka 2012. do: 11. travnja 2012.
Pečat tijela odgovornog za provođenje javne rasprave:	Odgovorna osoba za provođenje javne rasprave: NIKŠA BEZIĆ, dipl. iur.
Suglasnost na plan prema članku 98. Zakona o prostornom uređenju i gradnji ("Narodne novine" br. 76/03, 38/09, 50/11, 90/11 i 50/12) broj suglasnosti klasa: 350-01/12-01/0181; Urbroj: 2181/1-11-12-0002, od 22. listopada 2012. 350-01/12-01/0181; Urbroj: 2181/1-11-00/10-12-0004, od 18.12.2012.	
Pravna osoba/tijelo koje je izradilo plan:	URBOS d.o.o SPLIT Biro za prostorno planiranje, urbanizam i zaštitu okoliša
Pečat pravne osobetijela koje je izradilo plan:	Odgovorna osoba: GORDANA RADMAN, dipl.inž.arh.
Odgovorni voditelj: GORDANA RADMAN, dipl.inž.arh.; Koordinator plana: Dr.sc.ZORAN RADMAN, znanstveni suradnik	
Stručni tim u izradi plana: 1. GORDANA RADMAN, dipl. inž. arh. 2. MAJA MADIRACA, dipl. oec. 3. Dr.sc.ZORAN RADMAN, znanstveni suradnik 4. JELENA BOROTA, mag.inž.arh.	5. HRVOJE BOTA, dipl.inž.arh. 6. VINKO KLISMANIĆ, dipl.inž.arh. 7. LARISA BAČIĆ, dipl.ing.grad. 8. IVANA BUBIĆ, dipl.oec.
Pečat predstavničkog tijela:	Predsjednik predstavničkog tijela: Boris Blagačić, dipl.inž.
Istovjetnost ovog prostornog plana s izvornikom ovjerava: (ime, prezime i potpis)	Pečat nadležnog tijela: