










# MASLINICA

## 3.2. OBLICI KORIŠTENJA

### GRANICE

-  OBUHVAT URBANISTIČKOG PLANA UREĐENJA
-  OBALNA CRTA
-  70 m OD OBALNE CRTE
-  100 m OD OBALNE CRTE
-  OBUHVAT DETALJNOG PLANA UREĐENJA

### OBLICI KORIŠTENJA

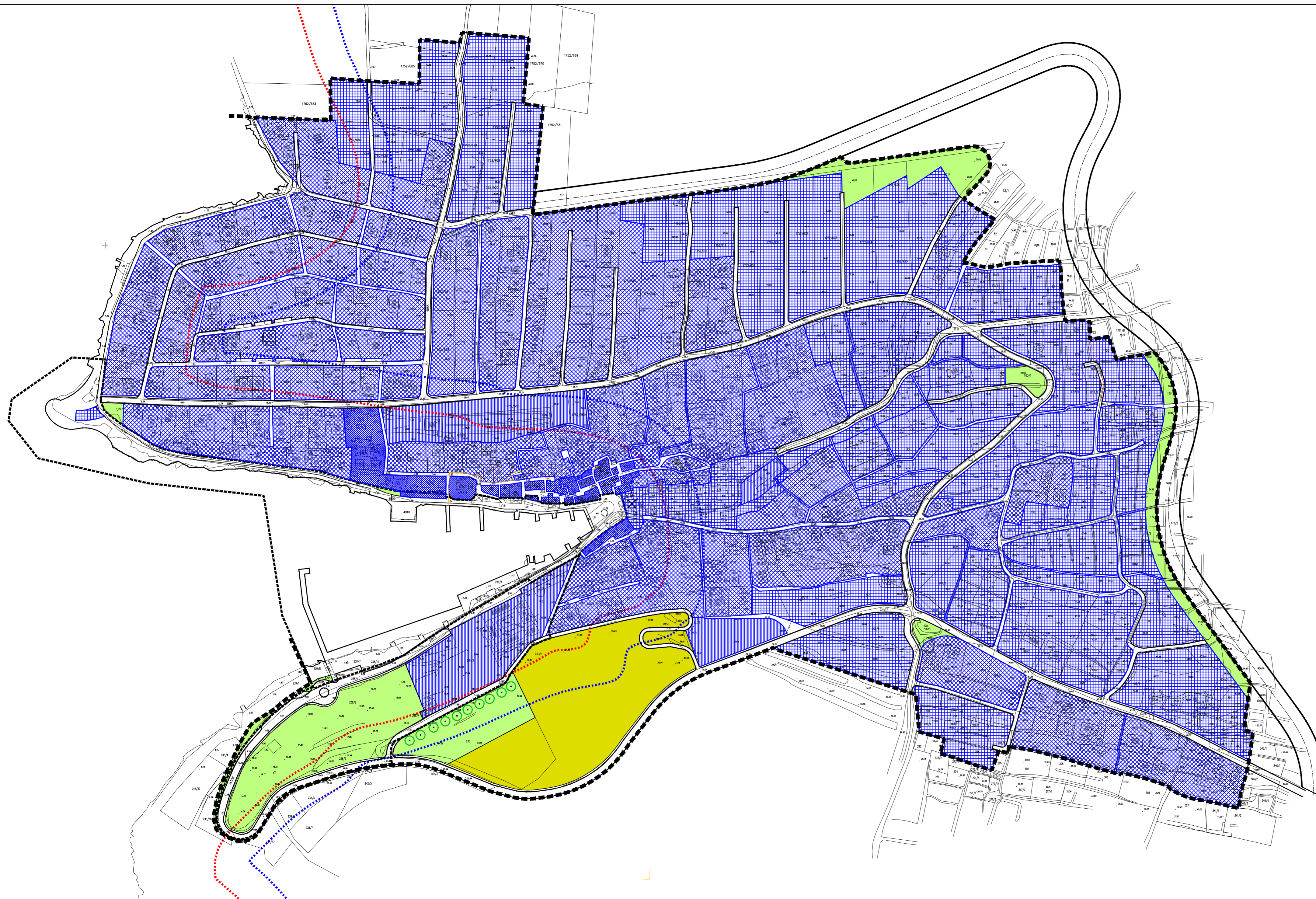
-  ODRŽAVANJE I MANJI ZAHVATI SANACIJE GRAĐEVINA - DOVRŠENI DIO NASELJA
-  SANACIJA GRAĐEVINA I DIJELOVA NASELJA - PROMJENA STANJA GRAĐEVINA (UKLANJANJE, ZAMJENA, REKONSTRUKCIJA, NOVA GRADNJA)
-  REKONSTRUKCIJA - PROMJENA KORIŠTENJA I NOVA GRADNJA RADI POBOLJŠANJA FUNKCIONALNOSTI DIJELOVA NASELJA
-  NOVA GRADNJA

### ZELENILO U POTEZU

-  ZELENILO U POTEZU

### JAVNE I ZAŠTITNE ZELENE POVRŠINE

-  JAVNI PARK
-  ZAŠTITNE ZELENE POVRŠINE
-  ŠUMA POSEBNE NAMJENE



Split, siječanj 2013. Br.elaborata: 519/08

|  |  |
|--|--|
| Županija:  | SPLITSKO DALMATINSKA   |
| Općina:  | ŠOLTA  |
| Naziv prostornog plana:  | URBANISTIČKI PLAN UREĐENJA MASLINICA   |
| Naziv kartografskog prikaza:   | OBLICI KORIŠTENJA  |
| Broj kartografskog prikaza:  | <b>3.2</b>   |
| Mjerilo kartografskog prikaza:   | <b>1:2000</b>  |
| Program mjera za unapređenje stanja u prostoru općine Šolta za period 2006 - 2010 "Službeni glasnik Općine Šolta", br. 7/06  | Odluka predstavničkog tijela o donošenju plana: "Službeni glasnik Općine Šolta", br. 1/2013  |
| Javna rasprava (datum objave): "SLOBODNA DALMACIJA", 12. studenog 2010.  | Javni uvid održan: od: 22. studenog 2010. do: 21. prosinca 2010.   |
| Ponovna javna rasprava (datum objave): "SLOBODNA DALMACIJA", 19. ožujka 2012.  | Javni uvid održan: od: 28. ožujka 2012. do: 11. travnja 2012.  |
| Pečat tijela odgovornog za provođenje javne rasprave:  | Odgovorna osoba za provođenje javne rasprave: NIKŠA BEZIĆ, dipl. iur.  |
| Suglasnost na plan prema članku 98. Zakona o prostornom uređenju i gradnji ("Narodne novine" br. 76/0,38/09, 50/11, 90/11 i 50/12) broj suglasnosti klasa: 350-01/12-01/0181; Urbroj: 2181/1-11-12-0002, od 22. listopada 2012. 350-01/12-01/0181; Urbroj: 2181/1-11-00/10-12-0004, od 18.12.2012. |  |
| Pravna osoba/tijelo koje je izradio plan:  | URBOS doo SPLIT<br>Biro za prostorno planiranje, urbanizam i zaštitu okoliša   |
| Pečat pravne osobe/tijela koje je izradio plan:  | Odgovorna osoba: GORDANA RADMAN, dipl.inž.arh.   |
| Odgovorni voditelj: GORDANA RADMAN, dipl.inž.arh.; Koordinator plana: Dr.sc.ZORAN RADMAN, znanstveni suradnik  |  |
| Stručni tim u izradi plana:  | 5. HRVOJE BOTA, dipl.inž.arh.<br>6. VINKO KLISMANIĆ, dipl.inž.arh.<br>7. LARISA BACIĆ, dipl.ing.grad.<br>8. IVANA BUBIĆ, dipl.oec. |
| 1. GORDANA RADMAN, dipl. inž. arh.<br>2. MAJA MADIRACA, dipl. oec.<br>3. Dr.sc.ZORAN RADMAN, znanstveni suradnik<br>4. JELENA BOROTA, mag.inž.arh.   |  |
| Pečat predstavničkog tijela:   | Predsjednik predstavničkog tijela: Boris Blagačić, dipl.inž.   |
| Istovjetnost ovog prostornog plana s izvornikom ovjerava: (ime, prezime i potpis)  | Pečat nadležnog tijela:  |