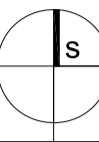
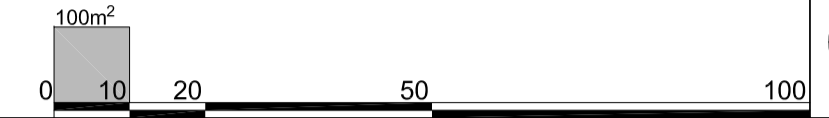


URBANISTIČKI PLAN UREĐENJA "UGOSTITELJSKO TURISTIČKA ZONA ŠIPKOVA - MASLINICA"

2. PROMETNA, ULIČNA I KOMUNALNA INFRASTRUKTURNA MREŽA 2.b VODNO GOSPODARSTVO I ENERGETIKA

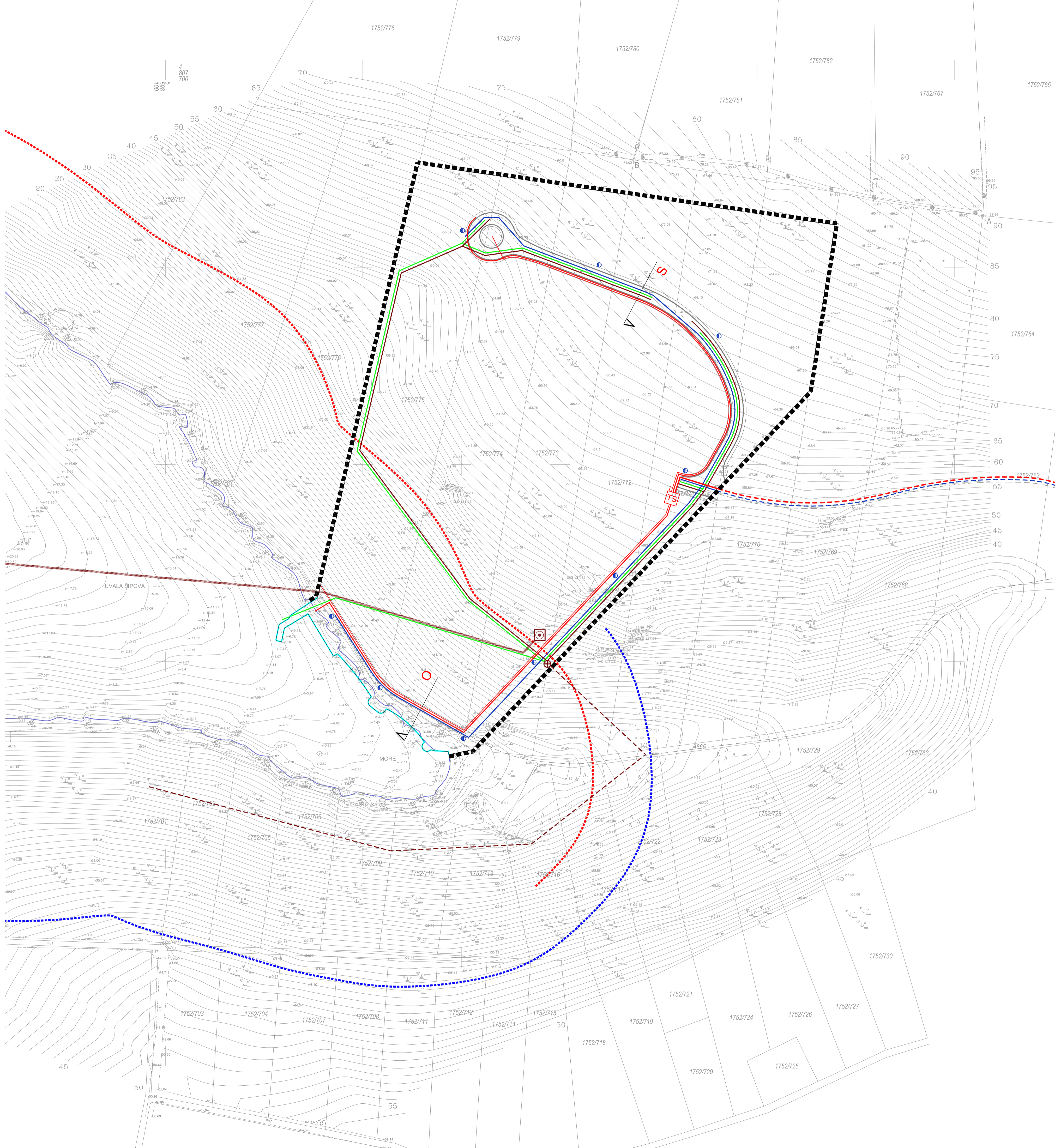
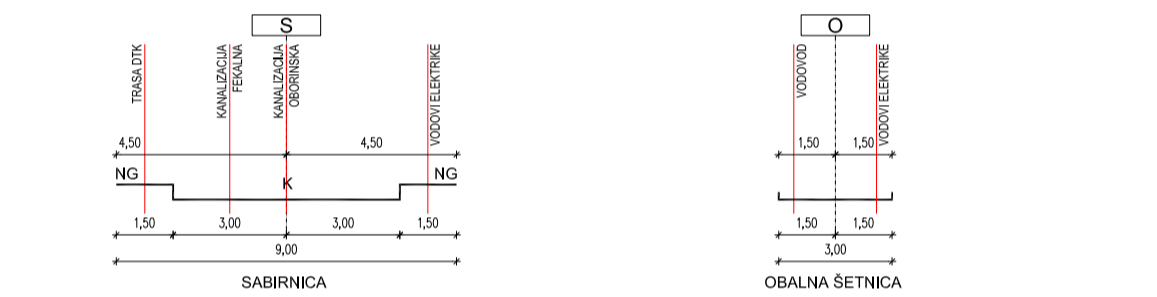
M 1:1000



LEGENDA:

GRANICE	ELEKTROENERGETIKA
--- OBUHVAT PLANA	- - - PRISTUPNI ELEKTROOPSKRBNI VOD
- - - ZOP 70 m	— INTERNA ELEKTROOPSKRIBNA MREŽA 10 (20) kV
- - - ZOP 100 m	TS TRAFOSTANICA
— OBALNA LINIJA	PROMET
— LINIJA UREĐENE OBALE	— OS CESTE
— ODVODNJA OTPADNIH VODA	— RUBNAK CESTE
— PRISTUPNI KANAL ODVODNJE OTPADNIH VODA	— OSTALI ELEMENTI CESTE
— KANAL ODVODNJE OTPADNIH VODA	— TRASA PRISTUPNE PROMETNICE
— PODMORSKI ISPUST	— OZNAKA PRESJEKA PROFILA CESTE
⊕ CRPNA STANICA	VODOOPSKRBA
⊕ ALTERNATIVNI UREDAJ ZA PROČIŠĆAVANJE OTPADNIH VODA	— PRISTUPNI VODOOPSKRBNI CJEVOVOD
— OBORINSKA ODVODNJA	— VODOOPSKRBNI CJEVOVODI
— KANAL OBORINSKE ODVODNJE	● HIDRANT

PROFIL CESTE S RASPOREDOM KOMUNALNE INFRASTRUKTURE



ŽUPANIJA: SPLITSKO-DALMATINSKA ŽUPANIJA	
GRAD: OPĆINA ŠOLTA	
NAZIV PROSTORNOG PLANA: URBANISTIČKI PLAN UREĐENJA "UGOSTITELJSKO TURISTIČKA ZONA ŠIPKOVA - MASLINICA" KONAČNI PRIJEDLOG (nakon ispravki na zahtjev Županijskog zavoda za prostorno uređenje)	
NAZIV KARTOGRAFSKOG PRIKAZA: 2.b KOMUNALNA INFRASTRUKTURA	
BROJ KARTOGRAFSKOG PRIKAZA: 3	MJERILO KARTOGRAFSKOG PRIKAZA: 1:1000
PROGRAM MJERA ZA UNAPREĐENJE STANJA U PROSTORU Službeni glasnik Općine Šolta br. 7/2006	ODLUKA PREDSTAVNIČKOG TIJELA O DONOŠENJU PLANA Službeni glasnik Općine Šolta br. _____
JAVNA RASPRAVA (datum objave): Slobodna Dalmacija, 16. lipanj 2009.	JAVNI UVID ODRŽAN: Oč: 24. lipanj 2009. Do: 24. srpanj 2009.
PONOVLJENA JAVNA RASPRAVA (datum objave): Slobodna Dalmacija, 25. svibanj 2010.	JAVNI UVID ODRŽAN: Oč: 4. lipanj 2010. Do: 11. lipanj 2010.
PEČAT TIJELA ODGOVORNOG ZA PROVOĐENJE JAVNE RASPRAVE:	ODGOVORNA OSOBA ZA PROVOĐENJE JAVNE RASPRAVE:
M.P.	Nikša Bezić, dipl.inž.
SUGLASNOST NA PLAN PREMA ČLANKU 97. ZAKONA O PROSTORNOM UREĐENJU I GRADNJI (NARODNE NOVINE BR. 76/07 I 38/09)	
KLASA: _____	UR. BROJ: _____
IZRADIO: Sveučilište u Zagrebu, Građevinski fakultet, ZAVOD ZA ZGRADARSTVO Zagreb, Kačićeva 26	
PEČAT PRAVNE OSOBE KOJA JE IZRADILA PLAN:	ODGOVORNA OSOBA:
Predstojnik: doc. dr. sc. Goran Poljanec, dipl.inž.arh.	Silvio Bašić, dipl.inž.arh.
VODITELJ PLANA: Silvio Bašić, dipl.inž.arh.	
STRUČNI TIM U IZRADI PLANA: Katja Zorić, dipl.inž.arh. Darko Užarević, dipl.inž.arh. Duje Dvornik, dipl.inž.arh. Marinko Stadojević, dipl.inž.arh.	SURADNICI: Alojz Kokotek, dipl.inž.grad. Zdenko Milnek, dipl.inž.grad.
PEČAT OPĆINSKOG VIJEĆA OPĆINE ŠOLTA:	SAVJETNICI U IZRADI PLANA: Zvonimir Primorac, dipl.inž.el.
M.P.	PREDSEDNIK OPĆINSKOG VIJEĆA OPĆINE ŠOLTA: Boris Blagatić, dipl.inž.
ISTOVJETNOST OVOG PROSTORNOG PLANA S IZVORNOM OVIJERAVI:	M.P.
(ime, prezime, potpis)	