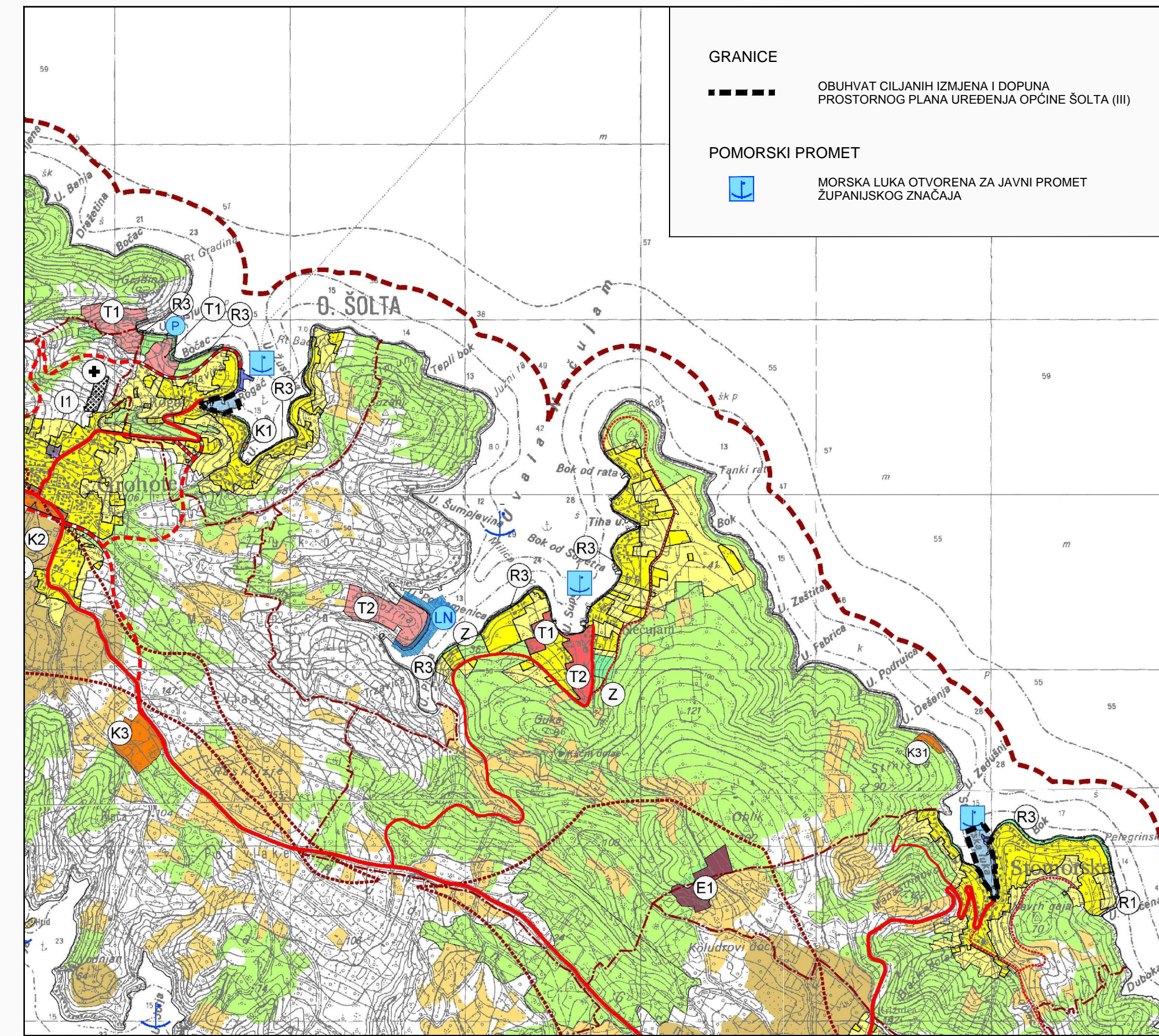


MJ. 1:25000



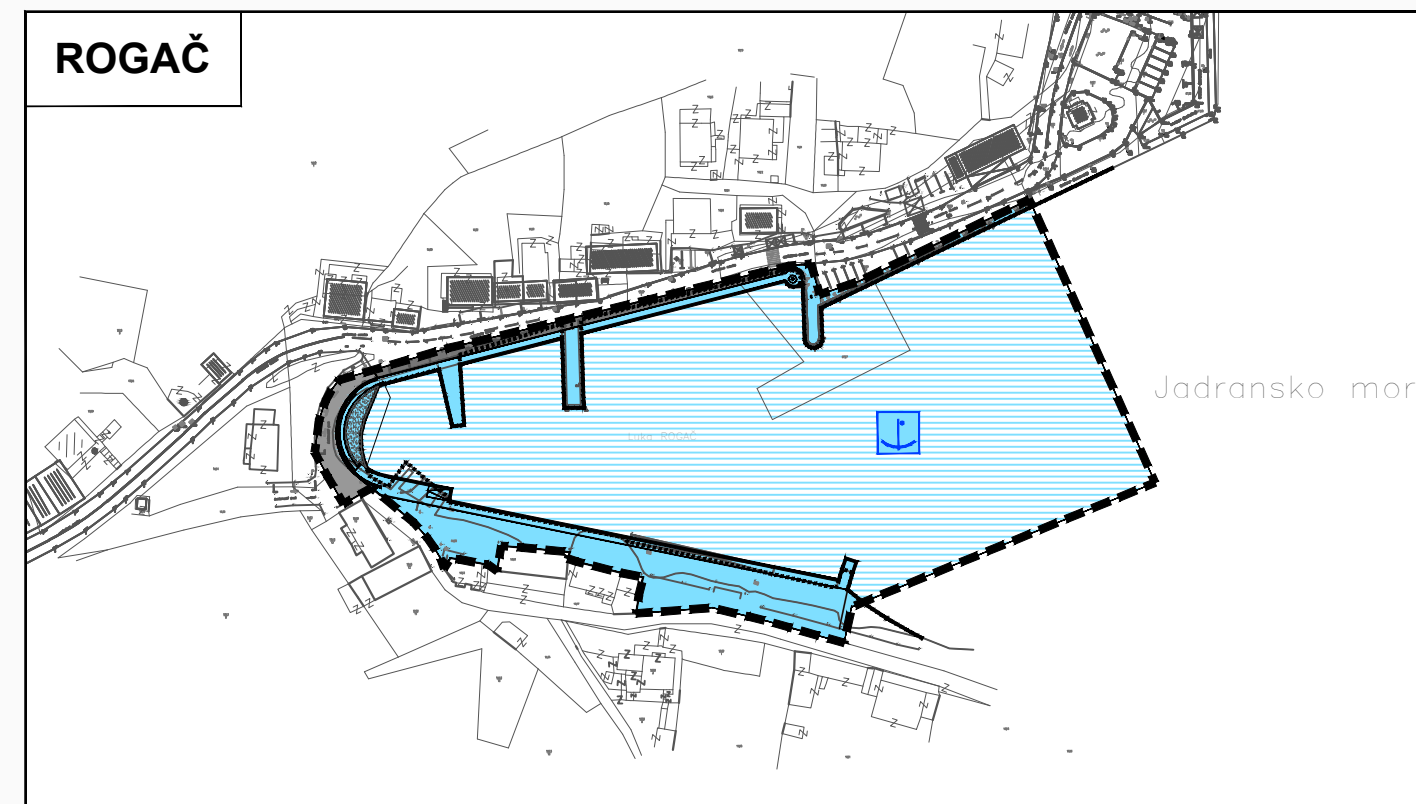
GRANICE

--- OBUHVAT CILJANIH IZMJENA I DOPUNA PROSTORNOG PLANA UREĐENJA OPĆINE ŠOLTA (III)

POMORSKI PROMET

☐ MORSKA LUKA OTVORENA ZA JAVNI PROMET ŽUPANIJSKOG ZNAČAJA

MJ. 1:2000



GRANICE

--- OBUHVAT CILJANIH IZMJENA I DOPUNA PROSTORNOG PLANA UREĐENJA OPĆINE ŠOLTA (III)

..... POSTOJEĆA OBALNA LINIJA

— PLANIRANA OBALNA LINIJA

RAZVOJ I UREĐENJE POVRŠINA

☐ MORSKA LUKA OTVORENA ZA JAVNI PROMET (županijski značaj)

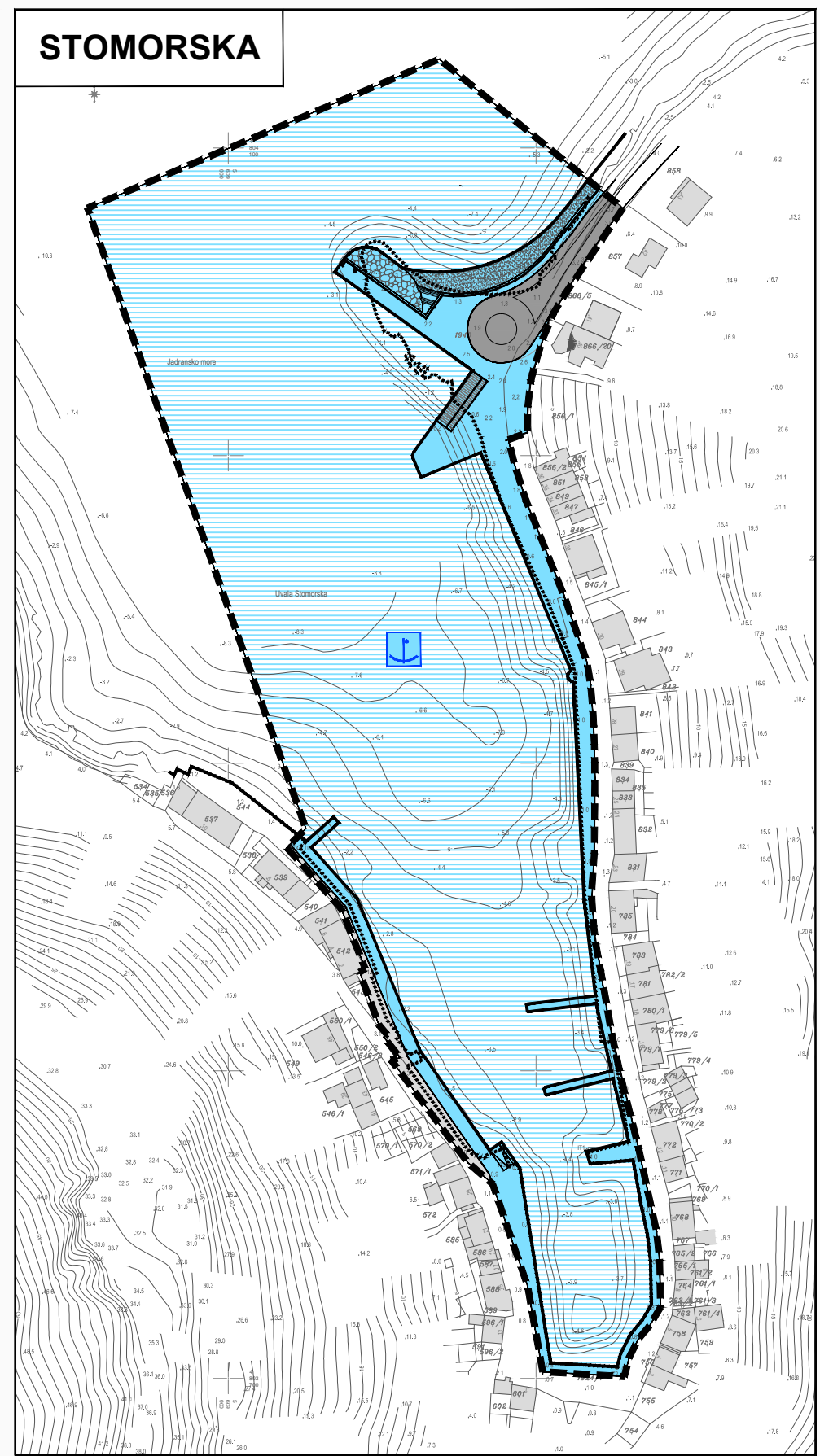
☐ KOLNE POVRŠINE

☐ KOLNO-PJEŠAČKE POVRŠINE

☐ PJEŠAČKE POVRŠINE

☐ OBRAMBENI KAMENOMET (školjera)

☐ PLAŽA



IZMJENE I DOPUNE PROSTORNOG PLANA UREĐENJA OPĆINE ŠOLTA (VI)

1.a KORIŠTENJE I NAMJENA POVRŠINA
Površine za razvoj i uređenje

URBOS BIRU ZA PROSTORNO PLANIRANJE, URBANIZAM I ZAŠTITU OKOLIŠA d.o.o. SPLIT, Karamanova 11

Br. el: 709/17, Split, listopad 2018.

Županija:	SPLITSKO DALMATINSKA
Općina:	ŠOLTA
Naziv prostornog plana:	IZMJENE I DOPUNE PROSTORNOG PLANA UREĐENJA OPĆINE ŠOLTA (VI)
Naziv kartografskog prikaza:	KORIŠTENJE I NAMJENA POVRŠINA
Broj kartografskog prikaza:	1.a
Mjerilo kartografskog prikaza:	1:25000, 1:2000
Odluka predstavničkog tijela o izradi plana: (službeno glasilo):	Odluka predstavničkog tijela o donošenju plana: (službeno glasilo):
"Službeni glasnik Općine Šolta", broj 3/17, 13/17 i 1/17.	"Službeni glasnik Općine Šolta", br. 09/18.
Javna rasprava (datum objave): "SLOBODNA DALMACIJA", 26. siječnja 2018.	Javni uvid održan: od 05. veljače 2018. do 19. veljače 2018.
Pečat tijela odgovornog za provođenje javne rasprave:	Odgovorna osoba za provođenje javne rasprave: mr.sc. Nataša Nazor Jovović, dipl.iur.
Suglasnost na plan prema članku 108. Zakona o prostornom uređenju ("Narodne novine" br. 153/13 i 65/17) broj suglasnosti klasa:350-02/18-11/17 ; Urbroj:531-05-18-2. datum: 01. listopad 2018.	
Pravna osoba/tijelo koje je izradilo plan:	URBOS doo SPLIT Biro za prostorno planiranje, urbanizam i zaštitu okoliša
Pečat pravne osobe/tijela koje je izradilo plan:	Odgovorna osoba: MAJA MADIRACA, dipl.oec.
Odgovorni voditelj: Gordana Radman, dipl.inž.arh.	Koordinator: Dr.sc. ZORAN RADMAN, znanstveni suradnik
Stručni tim u izradi plana: 1. GORDANA RADMAN, dipl. ing. arh. 6. ANA PASTUOVIĆ, mag.ing.aedif. 2. MAJA MADIRACA, dipl. oec. 7. IVANA BUBIĆ, univ.spec.oec. 3. dr.sc. ZORAN RADMAN, znanst.surad. 8. MISLAV MADIRACA, stud. oec. 4. LARISA BAČIĆ, dipl.ing. građ. 5. TONI LUŠIĆ, mag.ing.arh.	
Pečat predstavničkog tijela:	Predsjednik predstavničkog tijela: Ante Ruić
Istovjetnost ovog prostornog plana s izvornikom ovjerava: (ime, prezime i potpis)	Pečat nadležnog tijela: