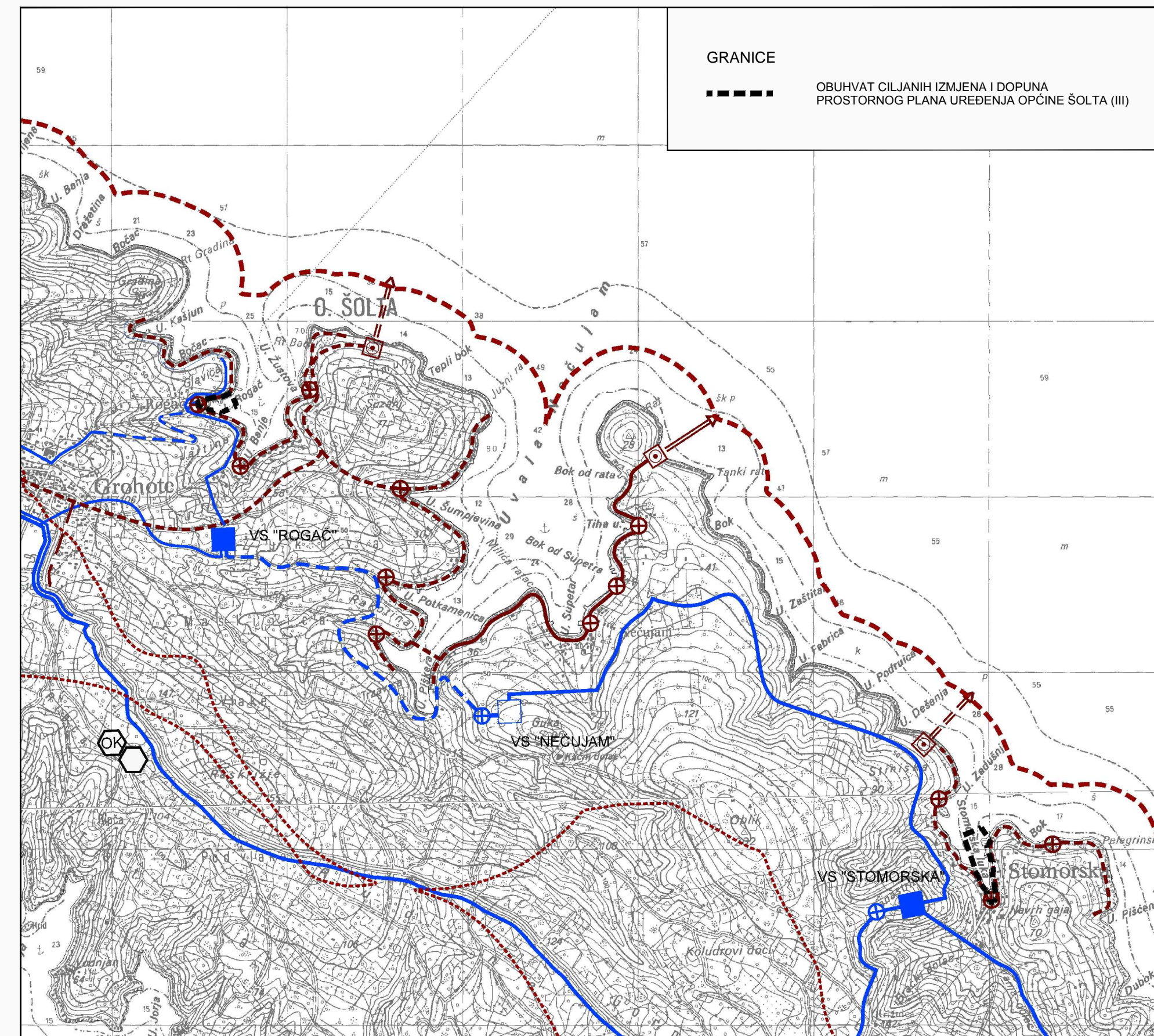
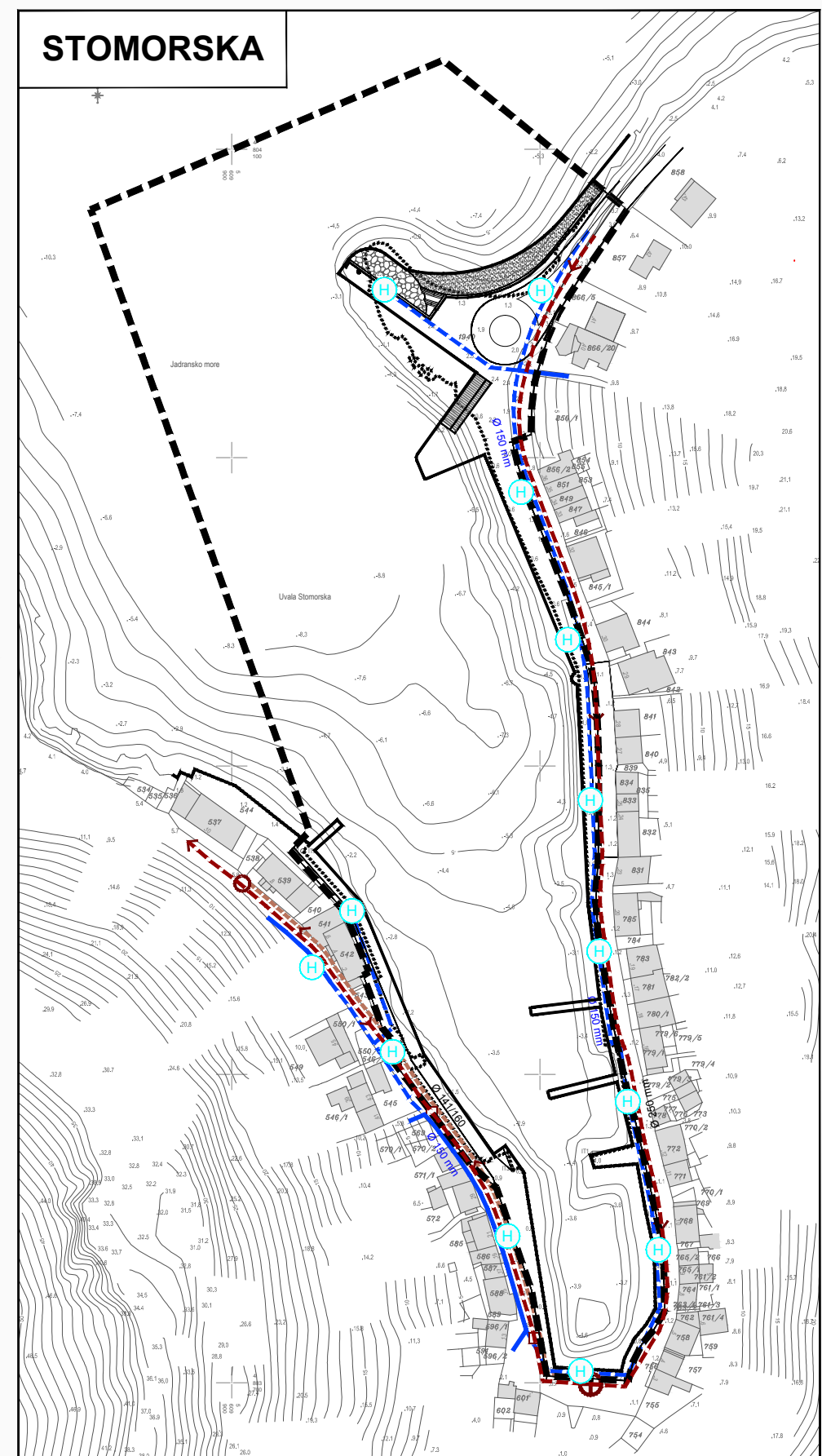
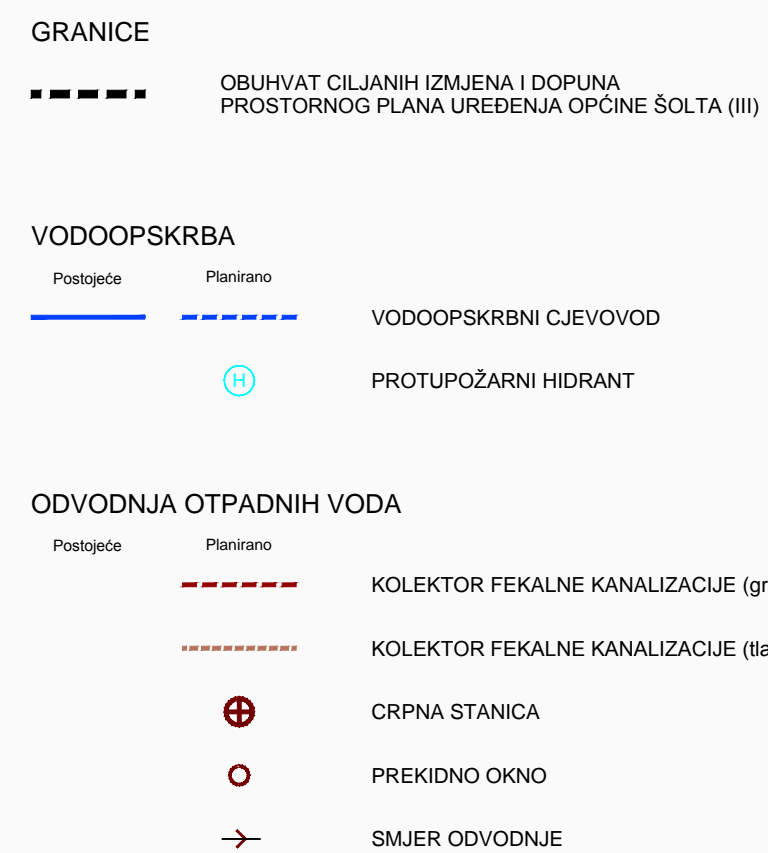
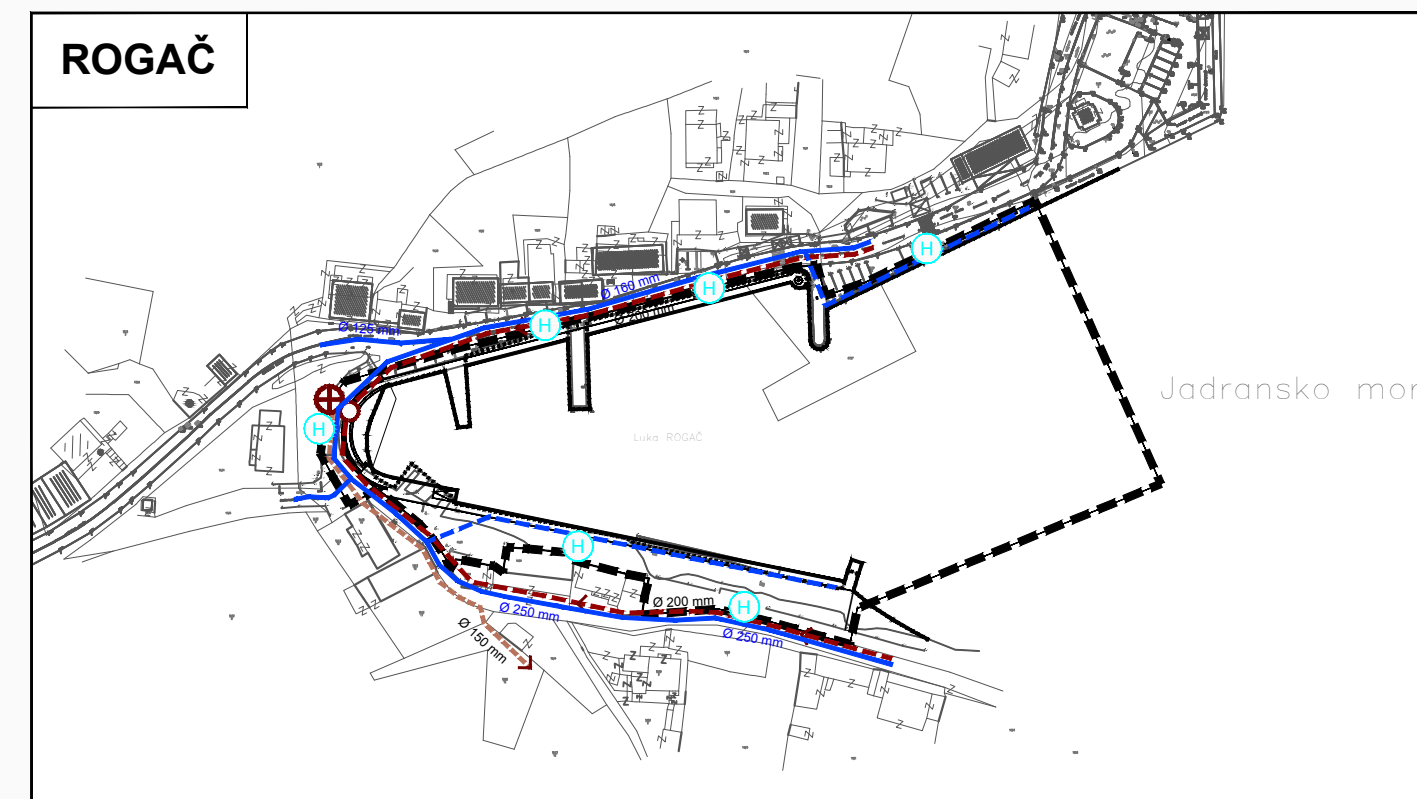


MJ. 1:25000



MJ. 1:2000



IZMJENE I DOPUNE PROSTORNOG PLANA UREĐENJA OPĆINE ŠOLTA (VI)

2.4.a INFRASTRUKTURNI SUSTAVI Vodnogospodarski sustavi



Br.el:709/17, Split, listopad 2018.

Zupanija:	SPLITSKO DALMATINSKA
Općina:	ŠOLTA
Naziv prostornog plana:	IZMJENE I DOPUNE PROSTORNOG PLANA UREĐENJA OPĆINE ŠOLTA (VI)
Naziv kartografskog prikaza:	INFRASTRUKTURNI SUSTAVI Vodnogospodarski sustavi
Broj kartografskog prikaza:	2.4.a
Mjerilo kartografskog prikaza:	1:25000, 1:2000
Odluka predstavničkog tijela o izradi plana: (službeno glasilo):	Odluka predstavničkog tijela o donošenju plana: (službeno glasilo):
"Službeni glasnik Općine Šolta", broj 3/17, 13/17 i 1/17.	"Službeni glasnik Općine Šolta", br.09/18.
Javna rasprava (datum objave):	Javni uvid održan:
"SLOBODNA DALMACIJA", 26.siječnja 2018.	od 05. veljače 2018. do 19. veljače 2018.
Pečat tijela odgovornog za provođenje javne rasprave:	Odgovorna osoba za provođenje javne rasprave:
	mr.sc. Nataša Nazor Jovović, dipl.iur.
Suglasnost na plan prema članku 108. Zakona o prostornom uređenju ("Narodne novine" br. 153/13 i 65/17) broj suglasnosti klasa:350-02/18-11/17 ; Urbroj:531-05-18-2. datum: 01. listopada 2018.	
Pravna osoba/tijelo koje je izradilo plan: URBOS doo SPLIT Biro za prostorno planiranje, urbanizam i zaštitu okoliša	
Pečat pravne osobe/tijela koje je izradilo plan:	Odgovorna osoba:
	MAJA MADIRACA, dipl.oec.
Odgovorni voditelj: Gordana Radman, dipl.inž.arh. Koordinator: Dr.sc. ZORAN RADMAN, znanstveni suradnik	
Stručni tim u izradi plana:	
1. GORDANA RADMAN, dipl.ing.arh.	6. ANA PASTUOVIĆ, mag.ing.aedif.
2. MAJA MADIRACA, dipl.oec.	7. IVANA BUBIĆ, univ.spec.oec.
3. dr.sc. ZORAN RADMAN, znanst.surad.	8. MISLAV MADIRACA, stud.oec.
4. LARISA BAČIĆ, dipl.ing.grad.	
5. TONI LUŠIĆ, mag.ing.arh.	
Pečat predstavničkog tijela:	Predsjednik predstavničkog tijela:
	Ante Ruić
Istovjetnost ovog prostornog plana s izvornikom ovjerava:	Pečat nadležnog tijela:
(ime, prezime i potpis)	