

# URBANISTIČKI PLAN UREĐENJA UGOSTITELJSKO-TURISTIČKE NAMJENE ŠEŠULA (turističko naselje T2) I LUKE NAUČKOG TURIZMA-MARINA


## 1. KORIŠTENJE I NAMJENA POVRŠINA

### KORIŠTENJE I NAMJENA POVRŠINA


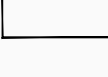
#### UGOSTITELJSKO-TURISTIČKA NAMJENA (turističko naselje T2)

-  UGOSTITELJSKO - TURISTIČKI SADRŽAJI  
T2-1 - hotel, T2-2 - vile, T2-3 - prateći sadržaji
-  ŠPORTSKO - REKREACIJSKI SADRŽAJI  
R1 - sport
-  UREĐENA PLAŽA (kopneni i morski dio)
-  ZAŠTITNE ZELENE POVRŠINE


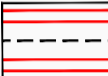



#### MORSKA LUKA POSEBNE NAMJENE

-  LUKA NAUČKOG TURIZMA (marina)



#### OSTALE POVRŠINE

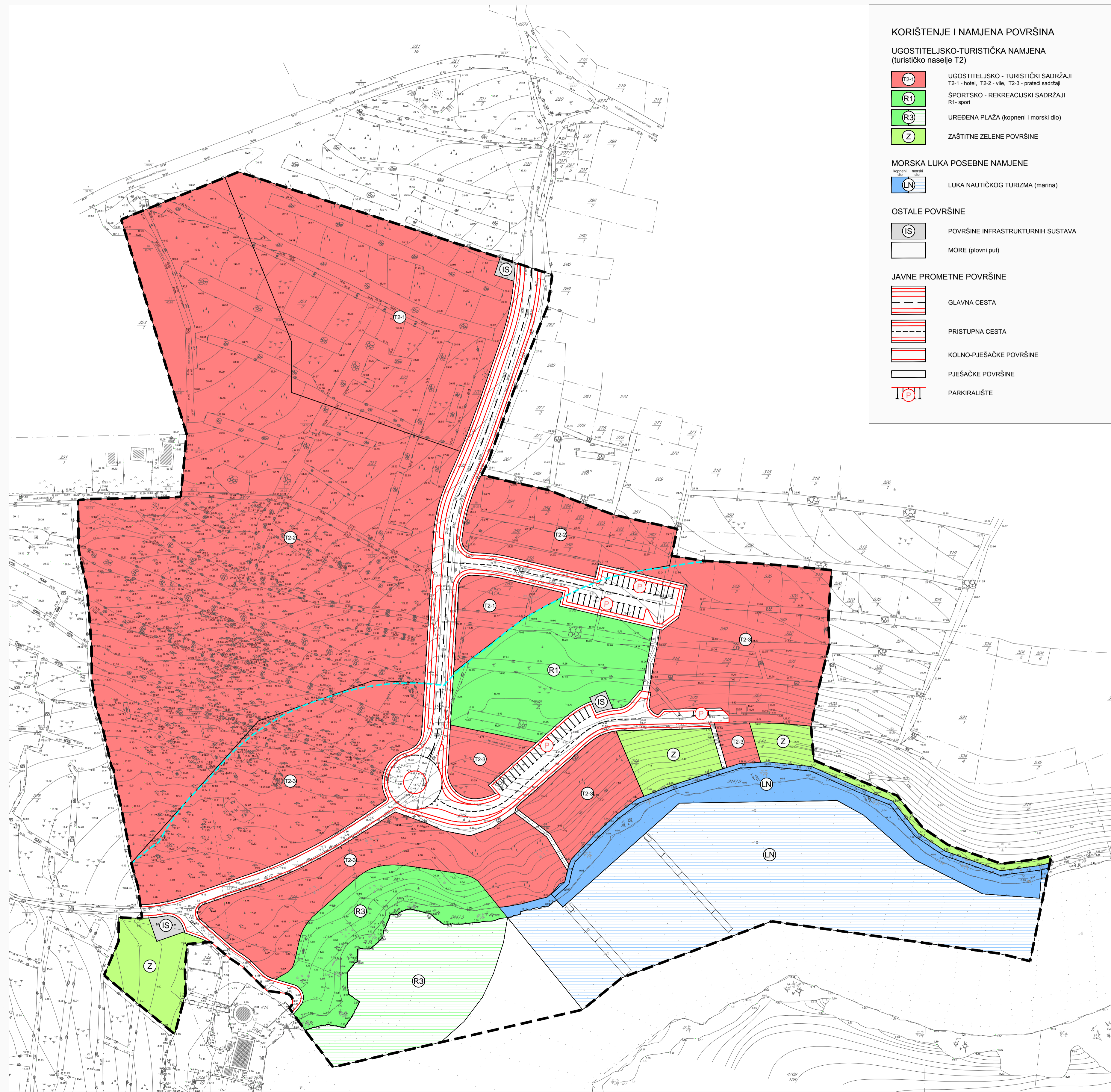
-  POVRŠINE INFRASTRUKTURNIH SUSTAVA
-  MORE (plovni put)

#### JAVNE PROMETNE POVRŠINE

-  GLAVNA CESTA
-  PRISTUPNA CESTA
-  KOLNO-PJEŠAČKE POVRŠINE
-  PJEŠAČKE POVRŠINE
-  PARKIRALIŠTE

### GRANICE

-  OBUHVAT URBANISTIČKOG PLANA UREĐENJA
-  POJAS KOPNA 100 m OD OBALNE CRTE



Broj elaborata: 580/13

Županija:	SPLITSKO DALMATINSKA
Općina:	ŠOLTA
Naziv prostornog plana:	URBANISTIČKI PLAN UREĐENJA UGOSTITELJSKO-TURISTIČKE NAMJENE ŠEŠULA (turističko naselje T2) I LUKE NAUČKOG TURIZMA - MARINA
Naziv kartografskog prikaza:	KORIŠTENJE I NAMJENA POVRŠINA
Broj kartografskog prikaza:	<b>1.</b>
Mjerilo kartografskog prikaza:	<b>1:1000</b>
Odluka o izradi plana (službeno glasilo):	Odluka predstavničkog tijela o donošenju plana (službeno glasilo):
"Službeni glasnik Općine Šolta", br. 13/2013.	"Službeni glasnik Općine Šolta", br. 17/2014.
Javna rasprava (datum objave):	Javni uvid održan:
"SLOBODNA DALMACIJA", 1. travnja 2014.	od: 12. travnja 2014. do: 12. svibnja 2014.
Pečat tijela odgovornog za provođenje javne rasprave:	Odgovorna osoba za provođenje javne rasprave:
	TONKICA SPICIJALIĆ, mag. oec.
Suglasnost na plan prema čl. 97. Zakona o prostornom uređenju i gradnji ("NN" br. 76/07, 38/09, 55/11, 90/11 i 50/12):	
broj suglasnosti	klasa: 350-02/14-13/35
	urbroj: 531-05-14-2
	datum: 10. studenog 2014.
Pravna osoba/tijelo koje je izradilo plan:	URBOS doo SPLIT Biro za prostorno planiranje, urbanizam i zaštitu okoliša
Pečat pravne osobe/tijela koje je izradilo plan:	Odgovorna osoba:
	GORDANA RADMAN, dipl. ing. arh.
Koordinator plana:	LARISA BAČIĆ, dipl. ing. grad.
Stručni tim u izradi plana:	
1. GORDANA RADMAN, dipl. ing. arh.	6. JELENA BOROTA, univ. bacc. arch.
2. MAJA MADIRACA, dipl. oec.	7. IVANA BUBIĆ, mag. oec.
3. dr.sc. ZORAN RADMAN, znanstv. suradnik	8. BRUNO BOSNIĆ, bacc. ing. aedif.
4. LARISA BAČIĆ, dipl. ing. grad.	9. _____
5. HRVOJE BOTA, dipl. ing. arh.	10. _____
Pečat predstavničkog tijela:	Predsjednik predstavničkog tijela:
	Ante Ručić
Istovjetnost ovog prostornog plana s izvornikom ovjerava:	Pečat nadležnog tijela:
(ime, prezime i potpis)	