

URBANISTIČKI PLAN UREĐENJA UGOSTITELJSKO-TURISTIČKE NAMJENE ŠEŠULA (turističko naselje T2) I LUKE NAUČIČKOG TURIZMA-MARINA

2.3 PROMETNA, ULIČNA I KOMUNALNA INFRASTRUKTURNA MREŽA

VODNOGOSPODARSKI SUSTAV - VODOOPSKRBA

VODOOPSKRBA

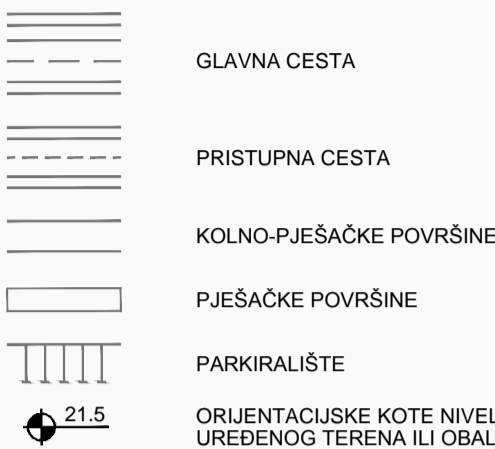
POSTOJEĆE PLANIRANO



VODOOPSKRBNI CJEVOVOD

NADZEMNI HIDRANT

CESTOVNI PROMET



GLAVNA CESTA

PRISTUPNA CESTA

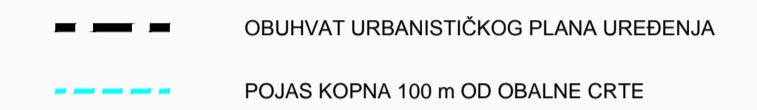
KOLNO-PJEŠAČKE POVRŠINE

PJEŠAČKE POVRŠINE

PARKIRALIŠTE

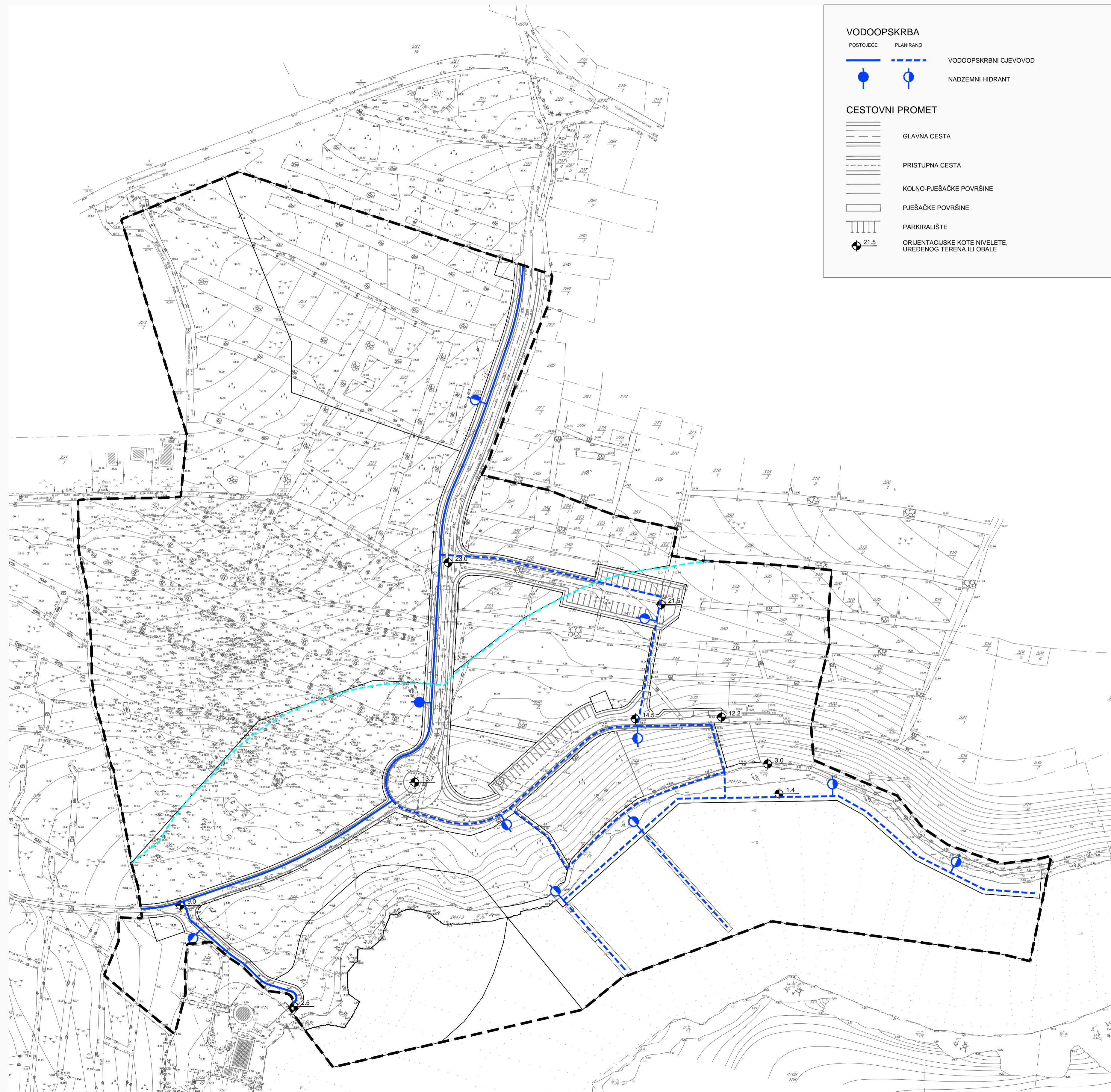
ORIJENTACIJSKE KOTE NIVELETE,
UREĐENOG TERENA ILI OBALE

GRANICE



OBUHVAAT URBANISTIČKOG PLANA UREĐENJA

POJAS KOPNA 100 m OD OBALE CRTE



BROJ ZA PROSTORNO PLANIRANJE,
URBANIZAM I ZAŠTITU OKOLIŠA
d.o.o. SPLIT, Karamanova 11

Broj elaborata: 580/13

Županija:	SPLITSKO DALMATINSKA		
Općina:	ŠOLTA		
Naziv prostornog plana:	URBANISTIČKI PLAN UREĐENJA UGOSTITELJSKO-TURISTIČKE NAMJENE ŠEŠULA (turističko naselje T2) I LUKE NAUČIČKOG TURIZMA - MARINA		
Naziv kartografskog prikaza:	PROMETNA, ULIČNA I KOMUNALNA INFRASTRUKTURNA MREŽA VODNOGOSPODARSKI SUSTAV - VODOOPSKRBA		
Broj kartografskog prikaza:	2.3	Mjerilo kartografskog prikaza:	1:1000
Odluka o izradi plana (službeno glasilo):	Odluka predstavničkog tijela o donošenju plana (službeno glasilo):		
"Službeni glasnik Općine Šolta", br. 13/2013.	"Službeni glasnik Općine Šolta", br. 17/2014.		
Javna rasprava (datum objave):	Javni uvid održan:		
"SLOBODNA DALMACIJA", 1. travnja 2014.	od: 12. travnja 2014. do: 12. svibnja 2014.		
Pečat tijela odgovornog za provođenje javne rasprave:	Odgovorna osoba za provođenje javne rasprave:		
	TONKICA SPICIJALIĆ, mag. oec.		
Suglasnost na plan prema čl. 97. Zakona o prostornom uređenju i gradnji ("NN" br. 76/07, 38/09, 55/11, 90/11 i 50/12):			
broj suglasnosti	klasa: 350-02/14-13/35	urbroj: 531-05-14-2	datum: 10. studenog 2014.
Pravna osoba/tijelo koje je izradilo plan:	URBOS doo SPLIT Biro za prostorno planiranje, urbanizam i zaštitu okoliša		
Pečat pravne osobe/tijela koje je izradilo plan:	Odgovorna osoba:		
	GORDANA RADMAN, dipl. ing. arh.		
Koordinator plana:	LARISA BAČIĆ, dipl. ing. grad.		
Stručni tim u izradi plana:			
1. GORDANA RADMAN, dipl. ing. arh.	6. JELENA BOROTA, univ. bacc. arch.		
2. MAJA MADIRACA, dipl. oec.	7. IVANA BUBIĆ, mag. oec.		
3. dr.sc. ZORAN RADMAN, znanstv. suradnik	8. BRUNO BOSNIĆ, bacc. ing. aedif.		
4. LARISA BAČIĆ, dipl. ing. grad.	9. _____		
5. HRVOJE BOTA, dipl. ing. arh.	10. _____		
Pečat predstavničkog tijela:	Predsjednik predstavničkog tijela:		
	Ante Ruić		
Istovjetnost ovog prostornog plana s izvornikom ovjerava:	Pečat nadležnog tijela:		
(ime, prezime i potpis)			