

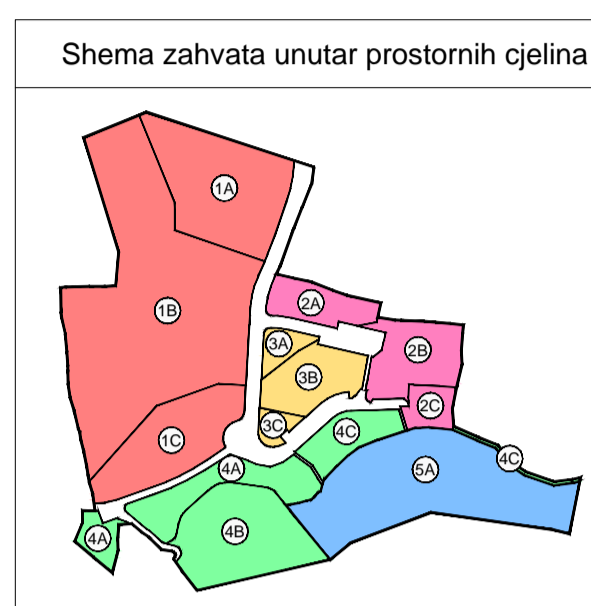
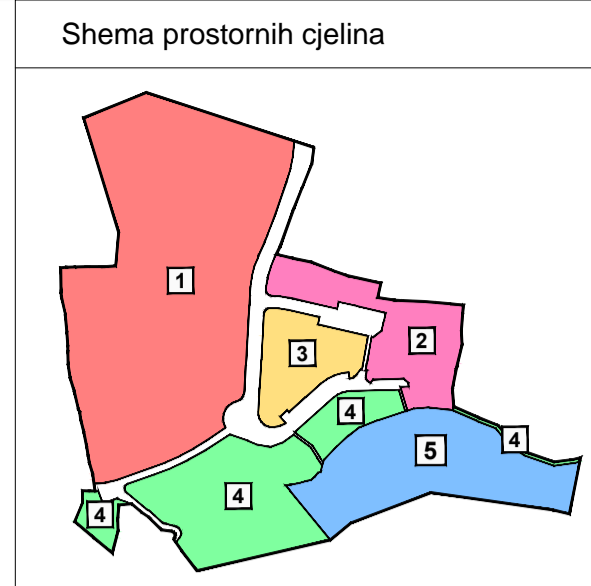


# URBANISTIČKI PLAN UREĐENJA UGOSTITELJSKO-TURISTIČKE NAMJENE ŠEŠULA (turističko naselje T2) I LUKE NAUČIČKOG TURIZMA-MARINA


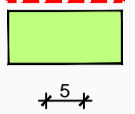
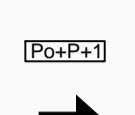
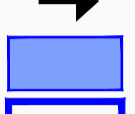


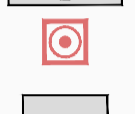

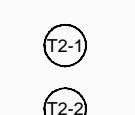
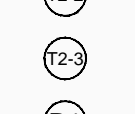
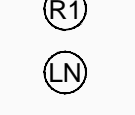
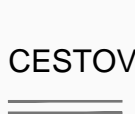

## 4. NAČIN I UVJETI GRADNJE

### GRANICE






-  OBUHVAT URBANISTIČKOG PLANA UREĐENJA
-  POJAS KOPNA 100 m OD OBALNE CRTE





### UVJETI GRADNJE

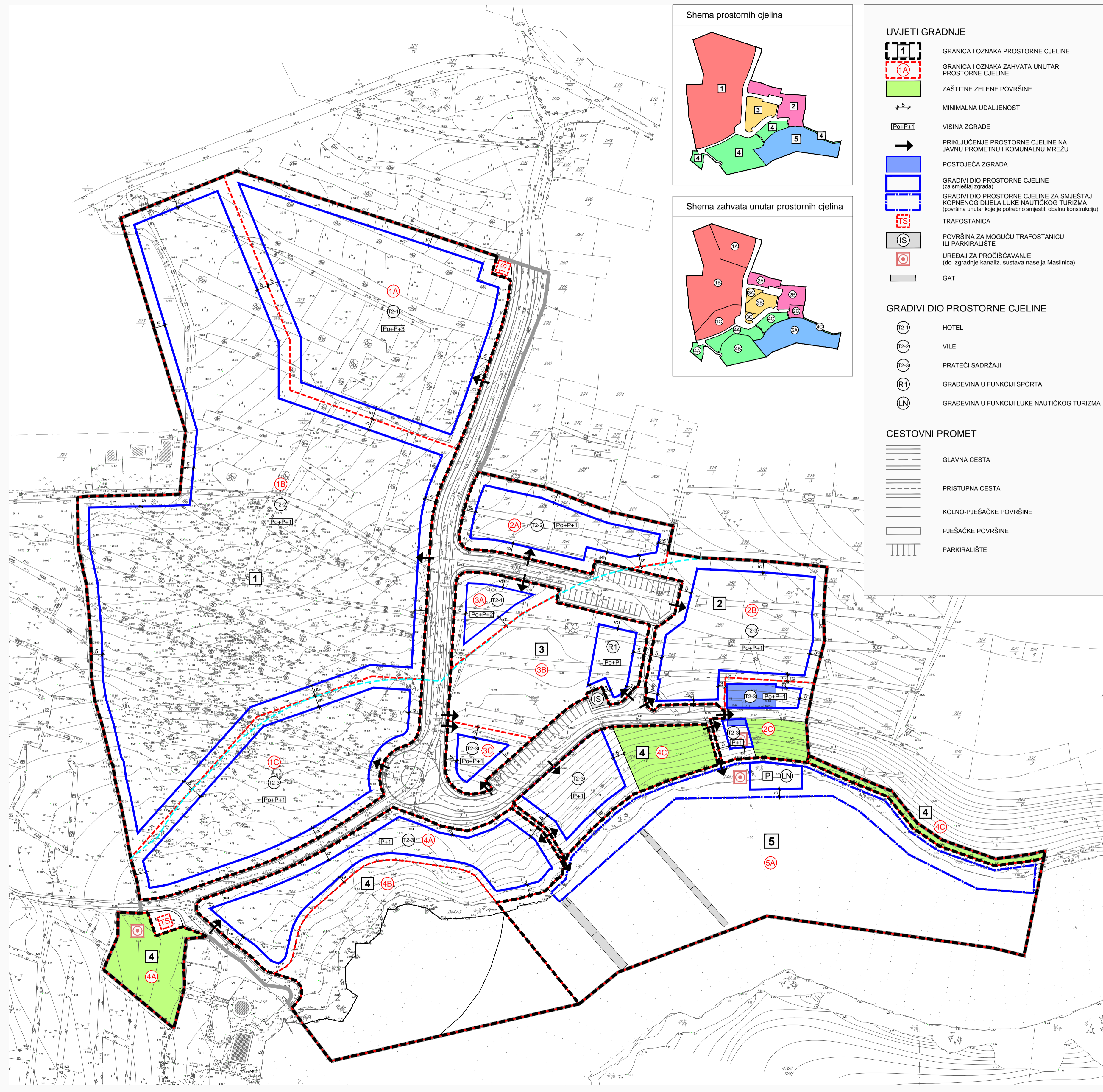
-  GRANICA I OZNAKA PROSTORNE CJELINE
-  GRANICA I OZNAKA ZAHVATA UNUTAR PROSTORNE CJELINE
-  ZAŠTITNE ZELENE POVRŠINE
-  MINIMALNA UDALJENOST
-  VISINA ZGRADE
-  PRIKLJUČENJE PROSTORNE CJELINE NA JAVNU PROMETNU I KOMUNALNU MREŽU
-  POSTOJEĆA ZGRADA
-  GRADIVI DIO PROSTORNE CJELINE (za smještaj zgrada)
-  GRADIVI DIO PROSTORNE CJELINE ZA SMJEŠTAJ KOPNOG DIELA LUKE NAUČIČKOG TURIZMA (površina unutar koje je potrebno smjestiti obalnu konstrukciju)
-  TRAFOSTANICA
-  POVRŠINA ZA MOGUĆU TRAFOSTANICU ILI PARKIRALIŠTE
-  UREĐAJ ZA PROČIŠĆAVANJE (do izgradnje kanaliz. sustava naselja Maslinica)
-  GAT

### GRADIVI DIO PROSTORNE CJELINE

-  HOTEL
-  VILE
-  PRATEĆI SADRŽAJI
-  GRAĐEVINA U FUNKCJI SPORTA
-  GRAĐEVINA U FUNKCJI LUKE NAUČIČKOG TURIZMA

### CESTOVNI PROMET

-  GLAVNA CESTA
-  PRISTUPNA CESTA
-  KOLNO-PJEŠAČKE POVRŠINE
-  PJEŠAČKE POVRŠINE
-  PARKIRALIŠTE



Broj elaborata: 580/13

Županija:	SPLITSKO DALMATINSKA
Općina:	ŠOLTA
Naziv prostornog plana:	URBANISTIČKI PLAN UREĐENJA UGOSTITELJSKO-TURISTIČKE NAMJENE ŠEŠULA (turističko naselje T2) I LUKE NAUČIČKOG TURIZMA - MARINA
Naziv kartografskog prikaza:	NAČIN I UVJETI GRADNJE
Broj kartografskog prikaza:	<b>4.</b>
Mjerilo kartografskog prikaza:	<b>1:1000</b>
Odluka o izradi plana (službeno glasilo):	Odluka predstavničkog tijela o donošenju plana (službeno glasilo): "Službeni glasnik Općine Šolta", br. 13/2013. "Službeni glasnik Općine Šolta", br. 17/2014.
Javna rasprava (datum objave):	Javni uvid održan: "SLOBODNA DALMACIJA", 1. travnja 2014. od: 12. travnja 2014. do: 12. svibnja 2014.
Pečat tijela odgovornog za provođenje javne rasprave:	Odgovorna osoba za provođenje javne rasprave: TONKICA SPICIJALIĆ, mag.oec.
Suglasnost na plan prema čl. 97. Zakona o prostornom uređenju i gradnji ("NN" br.76/07, 38/09, 55/11, 90/11 i 50/12):	broj suglasnosti: klasa: 350-02/14-13/35    urbroj: 531-05-14-2    datum: 10. studenog 2014.
Pravna osoba/tijelo koje je izradilo plan:	URBOS doo SPLIT Biro za prostorno planiranje, urbanizam i zaštitu okoliša
Pečat pravne osobe/tijela koje je izradilo plan:	Odgovorna osoba: GORDANA RADMAN, dipl. ing. arh.
Koordinator plana:	LARISA BAČIĆ, dipl. ing. grad.
Stručni tim u izradi plana:	1. GORDANA RADMAN, dipl. ing. arh.    6. JELENA BOROTA, univ. bacc. arch. 2. MAJA MADIRACA, dipl. oec.    7. IVANA BUBIĆ, mag. oec. 3. dr.sc. ZORAN RADMAN, znanstv. suradnik    8. BRUNO BOSNIĆ, bacc. ing. aedif. 4. LARISA BAČIĆ, dipl. ing. grad.    9. _____ 5. HRVOJE BOTA, dipl. ing. arh.    10. _____
Pečat predstavničkog tijela:	Predsjednik predstavničkog tijela: Ante Ručić
Istovjetnost ovog prostornog plana s izvornikom ovjerava: (ime, prezime i potpis)	Pečat nadležnog tijela: