

# LEGENDA:

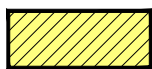
## GRAĐEVINSKA PODRUČJA NASELJA

 GRANICA GRAĐEVINSKOG PODRUČJA NASELJA

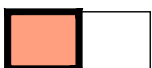
Izgrađeno    Neizgrađeno



MJEŠOVITA NAMJENA - PRETEŽITO STANOVANJE



NEIZGRAĐENO - UREĐENO



JAVNA I DRUŠTVENA NAMJENA


D2 - socijalna, D3 - zdravstvena, D4 - školska

## GOSPODARSKA NAMJENA



POSLOVNA I PROIZVODNA NAMJENA

K1-pretežno uslužna, K2 -pretežno trgovačka



UGOSTITELJSKO TURISTIČKA NAMJENA

T1 - hoteli, T2 - turistička naselja

## OSTALE POVRŠINE



ZAŠTITNE ZELENE POVRŠINE - Z



JAVNE ZELENE POVRŠINE - Z1




GROBLJE

## IZDVOJENO GRAĐEVINSKO PODRUČJA IZVAN NASELJA



GRANICA IZDVOJENOG GRAĐEVINSKOG PODRUČJA IZVAN NASELJA



ŠPORTSKO REKREACIJSKA NAMJENA

R2 - športsko rekreacijska



PARKIRALIŠTE



KORIDOR PLANIRANE CESTE



ALTERNATIVNI KORIDOR PLANIRANE CESTE