



IZMJENE I DOPUNE
URBANISTIČKOG PLANA UREĐENJA - II

MASLINICA









2. PROMETNA, ULIČNA I KOMUNALNA
INFRASTRUKTURNA MREŽA
2.1 PROMETNI SUSTAV

GRANICE

-  OBUHVAT URBANISTIČKOG PLANA UREĐENJA
-  OBALNA CRTA





PROMETNE POVRŠINE

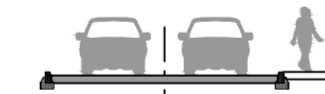
CESTOVNI PROMET

-  GLAVNA ULICA
-  SABIRNA ULICA
-  PRISTUPNA ULICA
-  KOLNO - PJEŠAČKE POVRŠINE
-  PJEŠAČKE POVRŠINE
-  OBALNA ŠETNICA
-  JAVNO PARKIRALIŠTE I GARAŽA
-  AUTOBUSNA POSTAJA

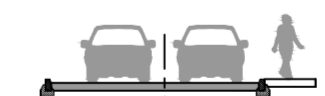
POMORSKI PROMET

MORSKA LUKA OTVORENA JAVNI PROMET LOKALNOG ZNAČAJA

-  GRANICA LUČKOG PODRUČJA
-  OPERATIVNI DIO LUKE
-  NAUČKI DIO LUKE
-  KOMUNALNI DIO LUKE



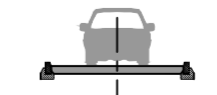
A. KARAKTERISTIČNI PRESJEK GLAVNE ULICE



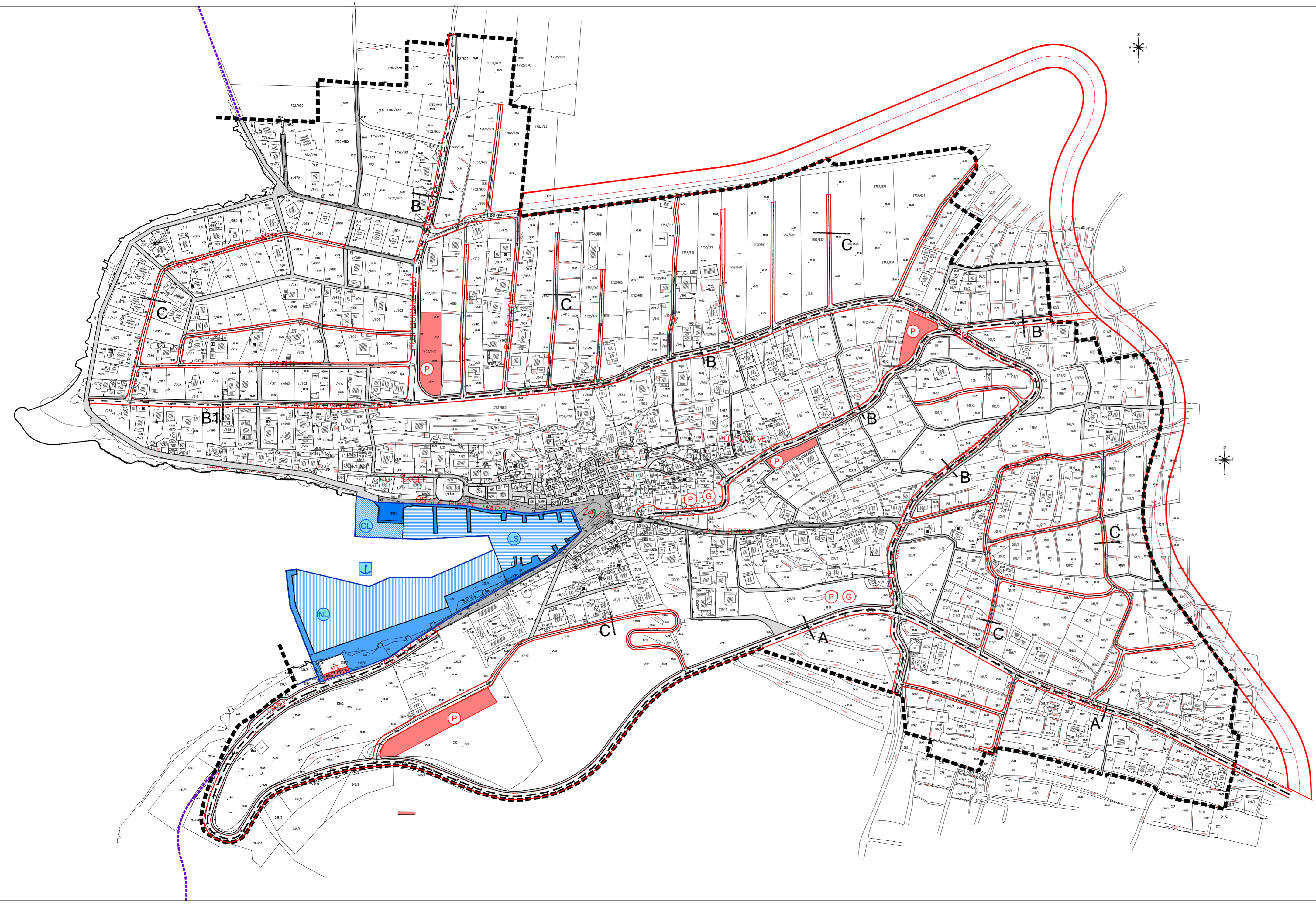
B. KARAKTERISTIČNI PRESJEK GLAVNE I SABIRNE ULICE



B1. KARAKTERISTIČNI PRESJEK SABIRNE ULICE



C. KARAKTERISTIČNI PRESJEK PRISTUPNE ULICE



Županija:	SPLITSKO DALMATINSKA
Općina:	ŠOLTA
Naziv prostornog plana:	IZMJENE I DOPUNE URBANISTIČKOG PLANA UREĐENJA MASLINICA
Naziv kartografskog prikaza:	PROMETNA, ULIČNA I KOMUNALNA INFRASTRUKTURNA MREŽA - PROMETNI SUSTAV
Broj kartografskog prikaza:	2.1
Mjerilo kartografskog prikaza:	1:2000
Odluka o izradi izmjena i dopuna Urbanističkog plana uređenja Maslinica "Službeni glasnik Općine Šolta", br. 09/19.	Odluka predstavničkog tijela o donošenju plana: "Službeni glasnik Općine Šolta", br. 08/20
Javna rasprava (datum objave): 04. prosinca 2019. "SLOBODNA DALMACIJA"	Javna rasprava održana: od 09. prosinca 2019. do 23. prosinca 2019.
Pečat tijela odgovornog za provođenje javne rasprave:	Odgovorna osoba za provođenje javne rasprave: mr.sc. NATAŠA NAZOR JOVOVIĆ, dipl. iur.
Suglasnost na plan prema članku 108. Zakona o prostornom uređenju ("Narodne novine" br. 153/13, 65/17, 114/18, 39/19 i 98/19) Klasa: 350-02/20-13/19; URBROJ: 531-06-1-1-20-6; Zagreb, 18. lipnja 2020.	
Pravna osoba/tijelo koje je izradilo plan: URBOS d.o.o. SPLIT Biro za prostorno planiranje, urbanizam i zaštitu okoliša	Odgovorna osoba: MAJA MADIRACA, dipl.oec.
Pečat pravne osobe/tijela koje je izradilo plan:	
Odgovorni voditelj: GORDANA RADMAN, dipl.inž.arh.	
Stručni tim u izradi plana:	
1. GORDANA RADMAN, dipl.inž.arh.	5. IVANA BUBIĆ, univ.spec.oec.
2. MAJA MADIRACA, dipl.oec.	6. MISLAV MADIRACA, oec.
3. Dr.sc.ZORAN RADMAN, znanstveni suradnik	7. _____
4. LARISA BAČIĆ, dipl.ing.grad.	8. _____
Pečat predstavničkog tijela:	Predsjednik predstavničkog tijela: Ante Ruić
Istovjetnost ovog prostornog plana s izvornikom ovjerava: _____	Pečat nadležnog tijela: _____
(ime, prezime i potpis)	