








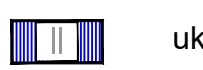

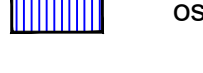





**IZMJENE I DOPUNE  
URBANISTIČKOG PLANA UREĐENJA  
NASELJA GROHOTE - ROGAČ (III)**

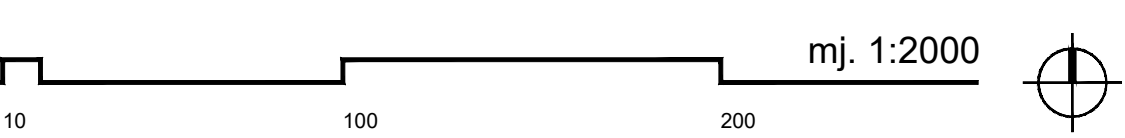
**4.1. NAČIN I UVJETI GRADNJE  
- OBLICI KORIŠTENJA**

**TUMAČ ZNAKOVLJA:**

-  GRANICA OBUHVATA UPU-a
-  GRANICA NASELJA
-  GRANICA PARCELE PREMA KATASTRU
-  BROJ PARCELE PREMA KATASTRU
-  GRANICA 70 m OD OBLALNE CRTE
-  GRANICA 100 m OD OBLALNE CRTE

**OBLICI KORIŠTENJA**

-  GRANICA NEIZGRADENOG GRADEVINSKOG PODRUČJA
- UŽE PODRUČJE NASELJA, II**
-  uklonjenje, zamjena, rekonstrukcija, obnova, nova gradnja
  -  -KONTAKTNO PODRUČJE ZAŠTIĆENE RURALNE CJELINE NASELJA
  -  ostalo izgrađeno građevinsko područje naselja
  -  neizgrađeno građevinsko područje naselja
  -  nova gradnja, rekonstrukcija  
isključiva namjena (proizvodna, poslovna, javna i društvena)
  -  konzervatorska rekonstrukcija  
isključiva namjena (javna i društvena)
  -  uklonjenje postojeće građevine
  -  10 GRANICA I BROJEVI NOVOPLANIRANIH PARCELA



**PRILJODLOG PLANA, 10 ožujka 2021.**

Zemlja: SPLITSKO DALMATINSKA ŽUPANIJA	
Općina: SPLIT	
Naselje: GROHOTE - ROGAČ (III)	
Naslov projekta: IZMJENE I DOPUNE URBANISTIČKOG PLANA UREĐENJA NASELJA GROHOTE - ROGAČ (III)	
Način i uvjeti gradnje: NAČIN I UVJETI GRADNJE - OBLICI KORIŠTENJA	
Brijunski katastarski list: 4.1.	
Mjerilo: 1:2000	
Obrada u skladu s: (način i uvjeti gradnje): Odluka predstavničkog tijela o donošenju plana (način i uvjeti gradnje):	
"Stalinski plan Općine Split", 514 i 120	
Javna rasprava (skladu s): Javni uvid (skladu s):	
"Stalinski plan Općine", 28. kolovoza 2020.g. od 03. srpnja 2021.g.	
Podatci o odgovornosti za provedbu javne rasprave: Odgovorna osoba za provedbu javne rasprave: M. sc. Nataša Nazor Žuravac	
Regulirano na dan prema čl. 108. Zakona o prostornom uređenju (NN 153/13, 18/13, 18/13, 30/13, 39/13, 106/13)	
Brijunski katastarski list: ...	
Planom predloženo: URBOS d.o.o. SPLIT	
Planom predloženo: ...	
Odgovorna osoba: GORDANA RADMAN, dipl. ing. arh.	
Odgovorni inženjeri: GORDANA RADMAN, dipl. ing. arh.	
Odgovorni inženjeri: ...	
Planom predloženo: ANTE RUKIĆ, v.l.	
Planom predloženo: ...	

